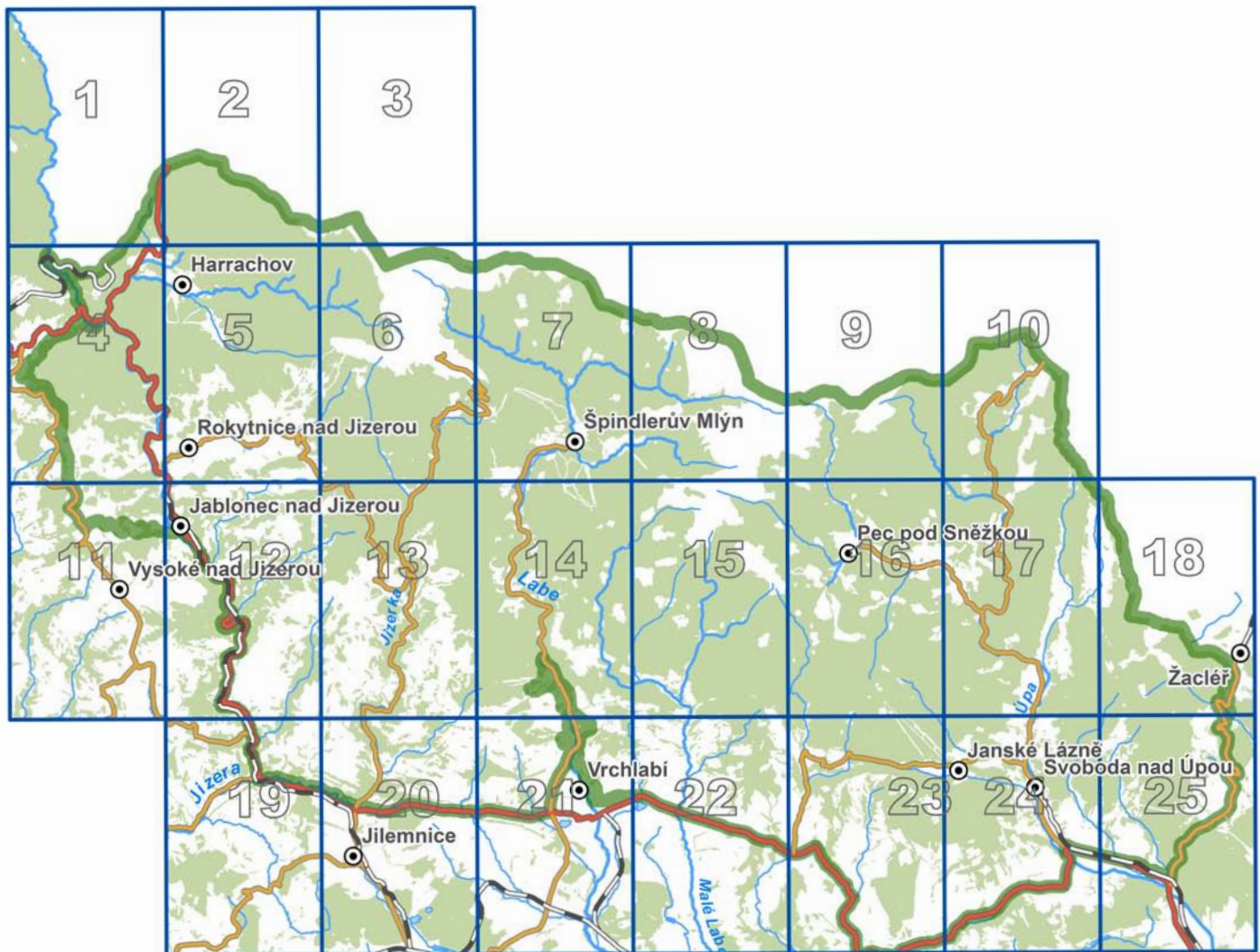


ZÁCHRANNÝ PLÁN KRKONOŠSKÉHO NÁRODNÍHO PARKU

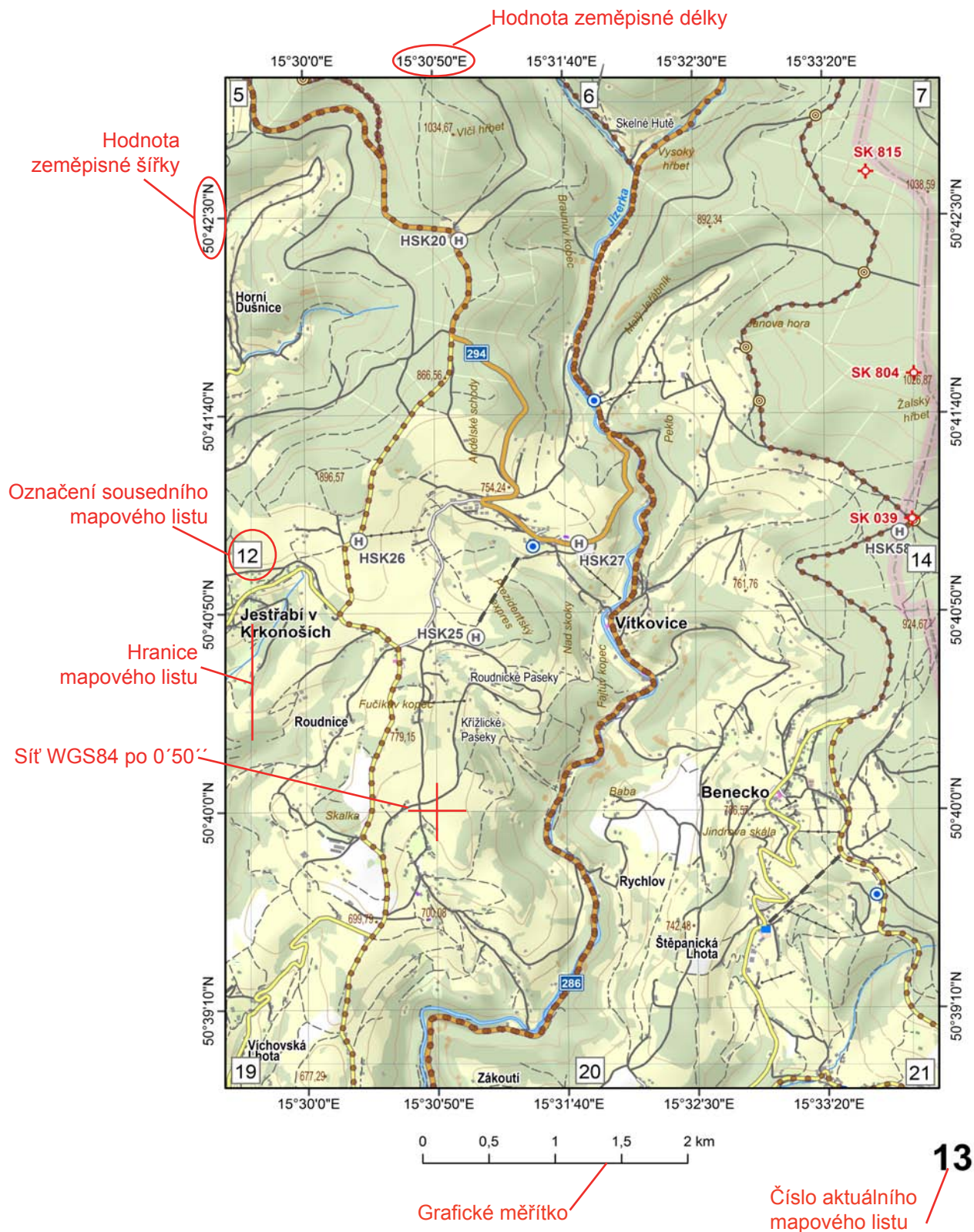
K. 16.11. 2011



1 : 30 000



PRÁCE S ATLASEM



Hlášení souřadnic na operační středisko či ostatním složkám IZS.

14°58'10" E a 50°45'50" N

14 stupňů 58 minut 10 vteřin východní délky a 50 stupňů 45 minut 50 vteřin severní šířky

Vždy upozorněte složku, že souřadnice udáváte ve stupních minutách a vteřinách a v zeměpisných souřadnicích WGS 84!

REJSTŘÍK TRAUMATOLOGICKÝCH BODŮ k 16.11. 2011

Okres Semily

SK 011 - Nad Jilemnickou boudou (50°44'16' s.š., 15°33'53' v.d.)	7
SK 013 - Horní Mísečky (vlek) (50°43'59' s.š., 15°34'28' v.d.)	7
SK 020 - U čtyř pánů (50°45'51' s.š., 15°32'7' v.d.)	6
SK 030 - U Třídolí (50°45'44' s.š., 15°38'8' v.d.)	7
SK 039 - Rovinka (občerstvení) (50°41'9' s.š., 15°33'50' v.d.)	13
SK 041 - Labská louka (50°46'16' s.š., 15°32'7' v.d.)	6
SK 042 - Vosecká bouda (50°46'59' s.š., 16°30'38' v.d.)	6
SK 051 - Pod Zadním Plechem (rozc.) (50°45'21' s.š., 15°29'25' v.d.)	5
SK 052 - Ručičky (50°44'59' s.š., 15°29'1' v.d.)	5
SK 069 - U Růženčiny zahrádky (50°45'21' s.š., 15°31'55' v.d.)	6
SK 071 - býv. Jestřábí Boudy (50°45'2' s.š., 15°32'50' v.d.)	6
SK 077 - Šeřín (50°41'47' s.š., 15°33'50' v.d.)	14
SK 078 - Červená cesta pod Černou skálou (50°42'38' s.š., 15°33'32' v.d.)	13
SK 081 - Harrachovy kameny (50°45'16' s.š., 15°32'20' v.d.)	6
SK 090 - Nad Kotelní jámou (50°45'13' s.š., 15°32'41' v.d.)	6
SK 099 - Dvoračky (50°44'52' s.š., 15°30'45' v.d.)	6
SK 100 - TEREX, Kamenice (50°47'05' s.š., 15°27'10' v.d.)	2
SK 101 - U Kotelních jam (50°44'34' s.š., 15°32'40' v.d.)	6
SK 104 - Studenov (50°44'55' s.š., 15°26'56' v.d.)	5
SK 145 - Alfrédka (50°48'5' s.š., 15°26'38' v.d.)	2
SK 834 - Kozelský hřeben - kříž. Vídeň. a Pašerácké (50°43'35' s.š., 15°31'51' v.d.)	6
SK 835 - Odbočka do Kotle (50°43'57' s.š., 15°32'42' v.d.)	6
SK 855 - Velká Kotelní jáma (50°44'51' s.š., 15°32'16' v.d.)	6
SK 856 - Krvavá strouha - odbočka z cesty nad penz. U Kotle (50°44'31' s.š., 15°33'29' v.d.)	6
SK 857 - Odbočka na Šmídovu vyhlídku (50°44'42' s.š., 15°33'49' v.d.)	6
SK 871 - Křižovatka za Čertovou horou (50°45'31' s.š., 15°25'59' v.d.)	5
SK 872 - Křižovatka Kládové cesty - lyž. magistrála (50°45'47' s.š., 15°27'42' v.d.)	5
SK 875 - Odbočka k Labské boudě (50°45'57' s.š., 15°32'8' v.d.)	6
SK 889 - TEREX, Lubošská bystřina (50°47'6' s.š., 15°28'55' v.d.)	2

Okres Trutnov

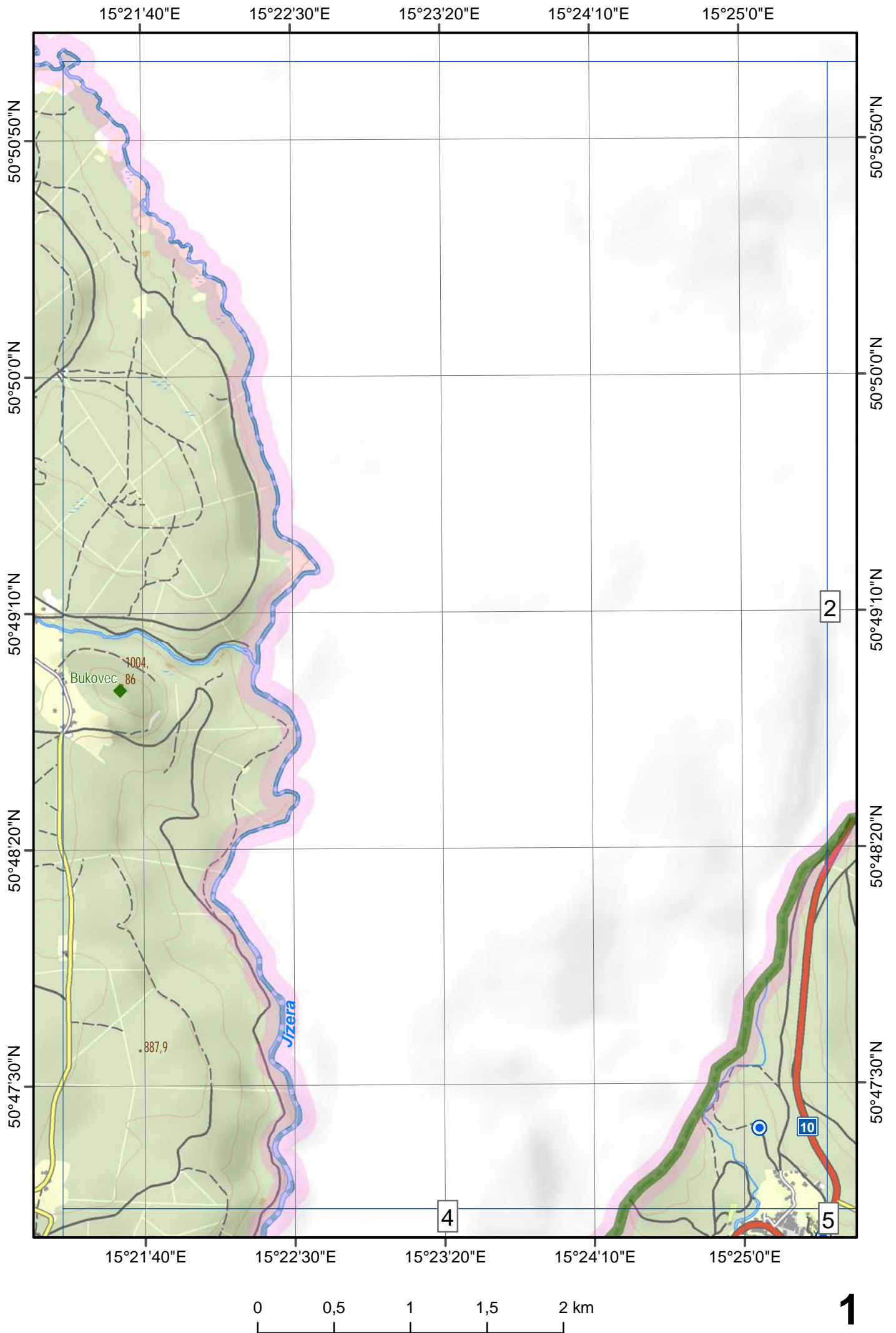
TK 001 - Pomezní Boudy (50°44'39' s.š., 15°49'13' v.d.)	10
TK 002 - Labská bouda (50°46'13' s.š., 15°32'45' v.d.)	6
TK 005 - U Labské boudy (50°46'19' s.š., 15°32'52' v.d.)	6
TK 006 - Sněžné jámy (50°46'39' s.š., 15°33'26' v.d.)	6
TK 008 - Česká budka (50°46'46' s.š., 15°32'7' v.d.)	6
TK 012 - Pod Šmídovou vyhlídkou (50°44'34' s.š., 15°34'16' v.d.)	7
TK 013 - Pod Medvědinem (50°44'22' s.š., 15°34'25' v.d.)	7
TK 014 - Medvědin (lan.) (50°44'29' s.š., 15°34'58' v.d.)	7
TK 018 - U Hromovky (50°42'47' s.š., 15°35'39' v.d.)	14

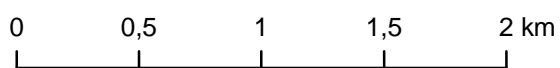
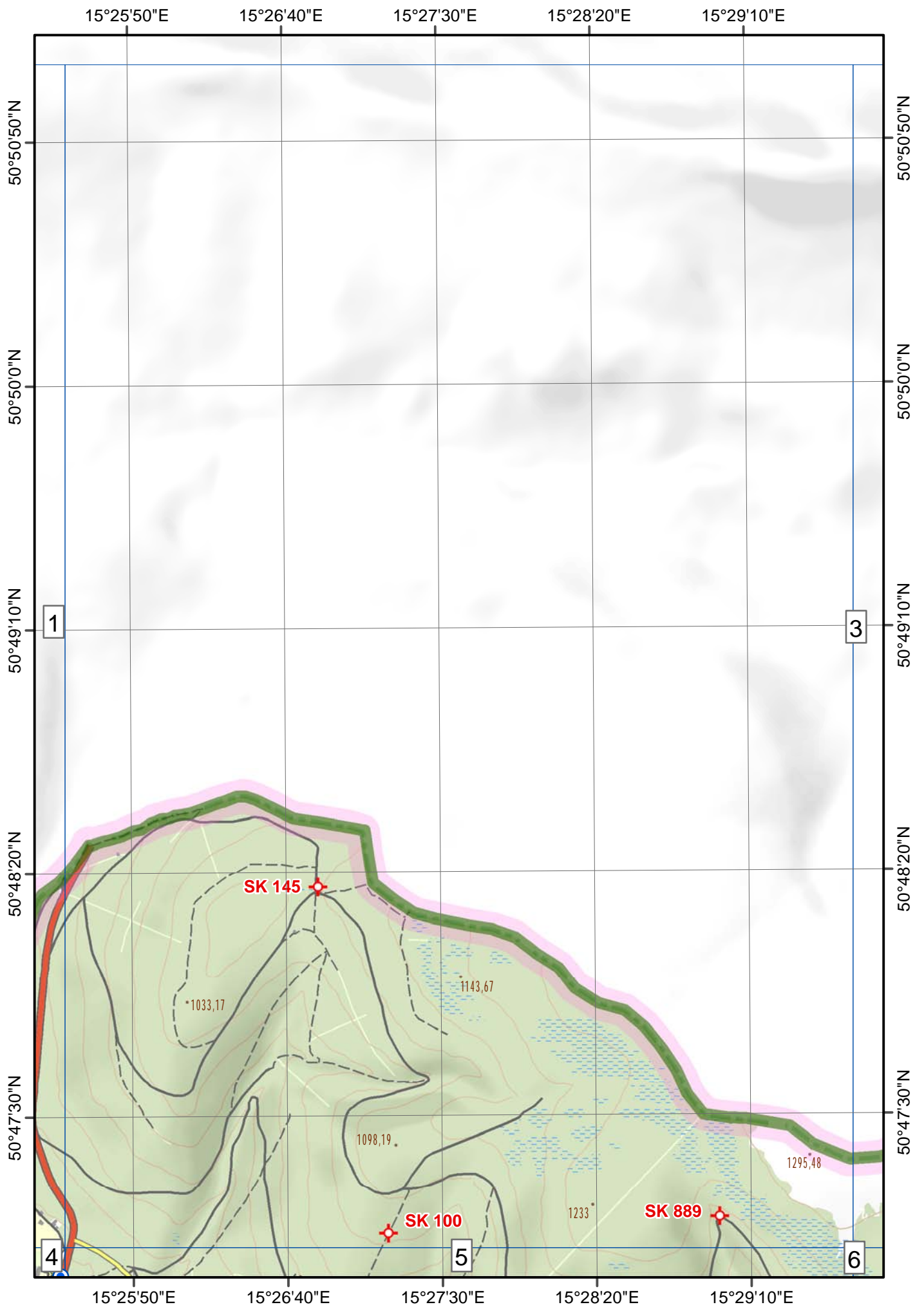
TK 024 - Pod Smělcem (CZ/PL) (50°46'43' s.š., 15°34'57' v.d.)	7
TK 025 - Mužské kameny (50°46'37' s.š., 15°35'28' v.d.)	7
TK 026 - Dívčí kameny (50°46'36' s.š., 15°36'7' v.d.)	7
TK 031 - Pod Malým Šišákem (50°45'39' s.š., 15°39'14' v.d.)	8
TK 032 - Polední kameny - Słonecznik (50°45'35' s.š., 15°40'59' v.d.)	8
TK 034 - Obří sedlo, CZ/PL (50°44'22' s.š., 15°43'45' v.d.)	9
TK 035 - Sněžka (50°44'9' s.š., 15°44'25' v.d.)	9
TK 036 - Jubilejní cesta (rozc.) (50°44'17' s.š., 15°44'37' v.d.)	9
TK 037 - Jelenka (tur.ch.) (50°44'31' s.š., 15°46'40' v.d.)	10
TK 038 - Soví sedlo, CZ/PL (50°44'45' s.š., 15°47'11' v.d.)	10
TK 040 - Pomezní boudy (odbočka k hranicím) (50°44'59' s.š., 15°48'38' v.d.)	10
TK 057 - Úbočí Kozích hřbetů (50°43'49' s.š., 15°39'22' v.d.)	8
TK 058 - Kozí hřbety (vyhl., odb.) (50°43'60' s.š., 15°40'4' v.d.)	8
TK 061 - Luční bouda (tur. ch.) (50°44'4' s.š., 15°41'50' v.d.)	8
TK 064 - Cestník (50°42'31' s.š., 15°49'26' v.d.)	17
TK 065 - Lysečinská bouda (50°42'47' s.š., 15°50'4' v.d.)	17
TK 066 - Horní Albeřice (50°41'36' s.š., 15°50'48' v.d.)	17
TK 069 - Rýchorský kříž (50°39'45' s.š., 15°51'36' v.d.)	18
TK 072 - Pod Dvorským lesem (50°38'55' s.š., 15°52'16' v.d.)	18
TK 110 - Strážné, lom (bus) (50°40'33' s.š., 15°37'11' v.d.)	14
TK 112 - Nad Hříběcí boudou (50°41'14' s.š., 15°38'21' v.d.)	14
TK 114 - Pod Zadními Rennerovkami (50°41'48' s.š., 15°39'32' v.d.)	15
TK 116 - U Dvorské boudy (50°42'13' s.š., 15°40'17' v.d.)	15
TK 117 - Chalupa Na Rozcestí (50°42'21' s.š., 15°40'31' v.d.)	15
TK 119 - Výrovka (50°42'57' s.š., 15°40'53' v.d.)	8
TK 121 - Kapička (pam. obětem hor) (50°43'39' s.š., 15°41'36' v.d.)	8
TK 135 - Pod Kolínskou boudou (50°40'13' s.š., 15°44'15' v.d.)	16
TK 141 - Lesní bouda (50°40'34' s.š., 15°42'41' v.d.)	16
TK 142 - Liščí louka (rozc.) (50°41'1' s.š., 15°42'2' v.d.)	15
TK 149 - Richtrovy boudy (50°42'36' s.š., 15°41'58' v.d.)	15
TK 150 - Modrý Důl (rozcestí) (50°42'44' s.š., 15°42'50' v.d.)	16
TK 240 - Vendlovka (50°38'44' s.š., 15°43'49' v.d.)	23
TK 262 - Labský důl - Pudlava (50°45'23' s.š., 15°34'1' v.d.)	7
TK 264 - U Dívčí lávky (50°44'33' s.š., 15°36'30' v.d.)	7
TK 267 - Bouda U Bílého Labe (50°44'28' s.š., 15°38'51' v.d.)	8
TK 268 - Martinovka (50°46'19' s.š., 15°34'32' v.d.)	7
TK 269 - Pod Martinovkou (50°46'2' s.š., 15°34'53' v.d.)	7
TK 270 - Brádlery Boudy (50°46'3' s.š., 15°35'5' v.d.)	7
TK 271 - Ptačí kámen (vyhlídka) (50°36'11' s.š., 15°35'53' v.d.)	21
TK 273 - Petrova bouda (50°46'21' s.š., 15°36'44' v.d.)	7
TK 298 - Klínovka (50°42'23' s.š., 15°39'47' v.d.)	15
TK 302 - U Krásné pláně (50°41'26' s.š., 15°36'58' v.d.)	14
TK 303 - Bouda Na Pláni (50°42'11' s.š., 15°37'30' v.d.)	14
TK 304 - Pláň, lan. (50°42'25' s.š., 15°36'59' v.d.)	14
TK 318 - U Růžového dolu (50°42'17' s.š., 15°43'60' v.d.)	16

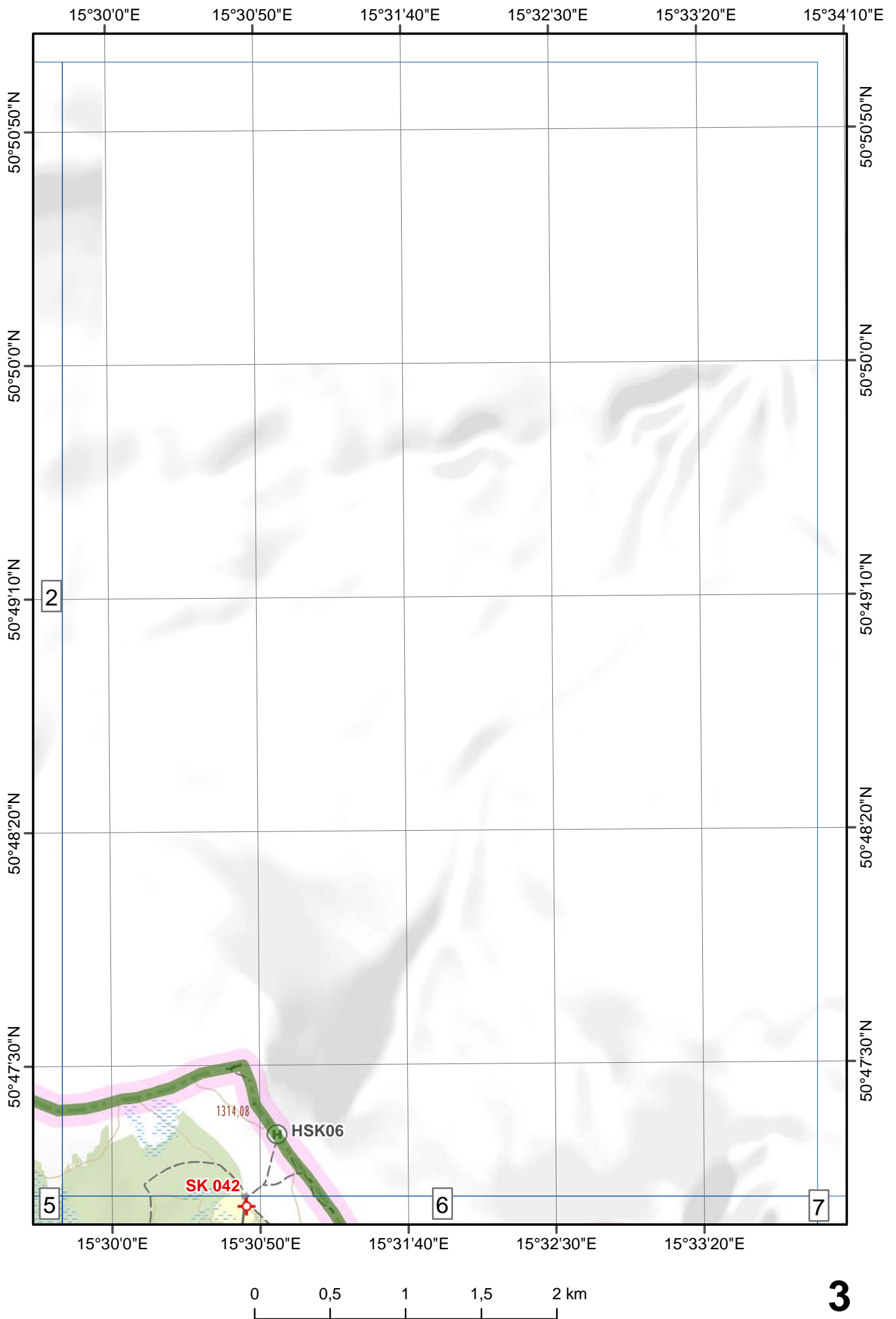
TK 319 - Obří důl (rozc.) (50°43'1' s.š., 15°43'28' v.d.)	9
TK 321 - Pec p. S. (hot. Corso) (50°41'53' s.š., 15°44'12' v.d.)	16
TK 324 - Janovy Boudy (50°41'31' s.š., 15°47'27' v.d.)	17
TK 325 - Spálený Mlýn (50°42'23' s.š., 15°48'21' v.d.)	17
TK 334 - Nad Hoffmannovou Boudou (50°38'25' s.š., 15°44'39' v.d.)	23
TK 343 - Myslivna (bus) (50°40'52' s.š., 15°48'21' v.d.)	17
TK 345 - Pod Dlouh. hřeb.- Emmina cesta (50°42'2' s.š., 15°48'28' v.d.)	17
TK 347 - Horní Maršov (bus) (50°39'42' s.š., 15°49'14' v.d.)	17
TK 348 - Dolní Lysečiny křižovatka (50°40'39' s.š., 15°49'57' v.d.)	17
TK 349 - Horní Lysečiny /u Integrálu/ (50°41'51' s.š., 15°49'49' v.d.)	17
TK 369 - Pašovka (lov. ch.) (50°38'42' s.š., 15°50'50' v.d.)	25
TK 389 - Bílý kříž (50°39'37' s.š., 15°53'41' v.d.)	18
TK 447 - Medvědí bouda (50°45'38' s.š., 15°35'13' v.d.)	7
TK 448 - Davidovy Boudy (50°45'28' s.š., 15°36'7' v.d.)	7
TK 449 - Lužická bouda (50°45'24' s.š., 15°38'8' v.d.)	7
TK 488 - Jelení Boudy (50°45'10' s.š., 15°36'58' v.d.)	7
TK 490 - Moravská bouda (50°46'9' s.š., 15°36'24' v.d.)	7
TK 491 - Pod Jelenkou (50°44'31' s.š., 15°47'58' v.d.)	10
TK 499 - Pod Portášovými Boudami (50°42'5' s.š., 15°46'22' v.d.)	16
TK 525 - Rýchorská bouda (50°39'37' s.š., 15°50'59' v.d.)	18
TK 558 - Nad Růžohorským sedlem, travers (50°43'46' s.š., 15°44'29' v.d.)	9
TK 602 - Pod Davidovými Boudami (bus) (50°45'3' s.š., 15°36'38' v.d.)	7
TK 607 - Růžová hora (lan) (50°43'3' s.š., 15°44'47' v.d.)	9
TK 800 - Zinneckerovy boudy (50°38'39' s.š., 15°45'44' v.d.)	23
TK 801 - Horní stanice vleku Javor (50°40'54' s.š., 15°44'13' v.d.)	16
TK 802 - Pěticestí (50°40'18' s.š., 15°45'29' v.d.)	16
TK 805 - Zadní Struhadla (50°41'5' s.š., 15°36'40' v.d.)	14
TK 806 - Přední Struhadla (50°41'19' s.š., 15°36'11' v.d.)	14
TK 807 - Kříž. svážnice a modré cesty k b. Hájenka (50°41'49' s.š., 15°37'7' v.d.)	14
TK 808 - Křižovatka pod Předními Rennerovkami (50°41'27' s.š., 15°38'39' v.d.)	15
TK 809 - Horní stanice vleku Friesovy boudy (50°41'57' s.š., 15°39'15' v.d.)	15
TK 810 - Nový Červený kříž (50°41'20' s.š., 15°48'52' v.d.)	17
TK 811 - Most přes Malou Úpu (50°41'34' s.š., 15°48'0' v.d.)	17
TK 812 - Dlouhý hřeben kóta 1085 m.n.m. (50°41'55' s.š., 15°48'56' v.d.)	17
TK 813 - Lesana (50°41'41' s.š., 15°49'31' v.d.)	17
TK 814 - Raisova kaple (50°41'20' s.š., 15°50'26' v.d.)	17
TK 816 - Vidlice pod Hromovkou (50°42'8' s.š., 15°36'29' v.d.)	14
TK 817 - Kříž. letní cesty ke Klášterce a svážnice (50°42'26' s.š., 15°37'49' v.d.)	14
TK 818 - Kříž. u Srubu (50°42'38' s.š., 15°37'55' v.d.)	14
TK 819 - Kříž. běžecké trasy a svážnice na Stoh (50°42'49' s.š., 15°37'55' v.d.)	14
TK 820 - Vlek u Klášterky (50°42'24' s.š., 15°38'38' v.d.)	15
TK 821 - Rozcestí zimní cesty a cesty na Stoh (50°42'49' s.š., 15°39'20' v.d.)	15
TK 822 - Vodárna nad Klínovkami (50°42'26' s.š., 15°40'3' v.d.)	15
TK 824 - Začátek tyčového značení k Výrovce (50°42'46' s.š., 15°41'36' v.d.)	15
TK 825 - Začátek tyčového značení k Výrovce (50°42'54' s.š., 15°42'27' v.d.)	9

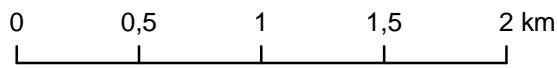
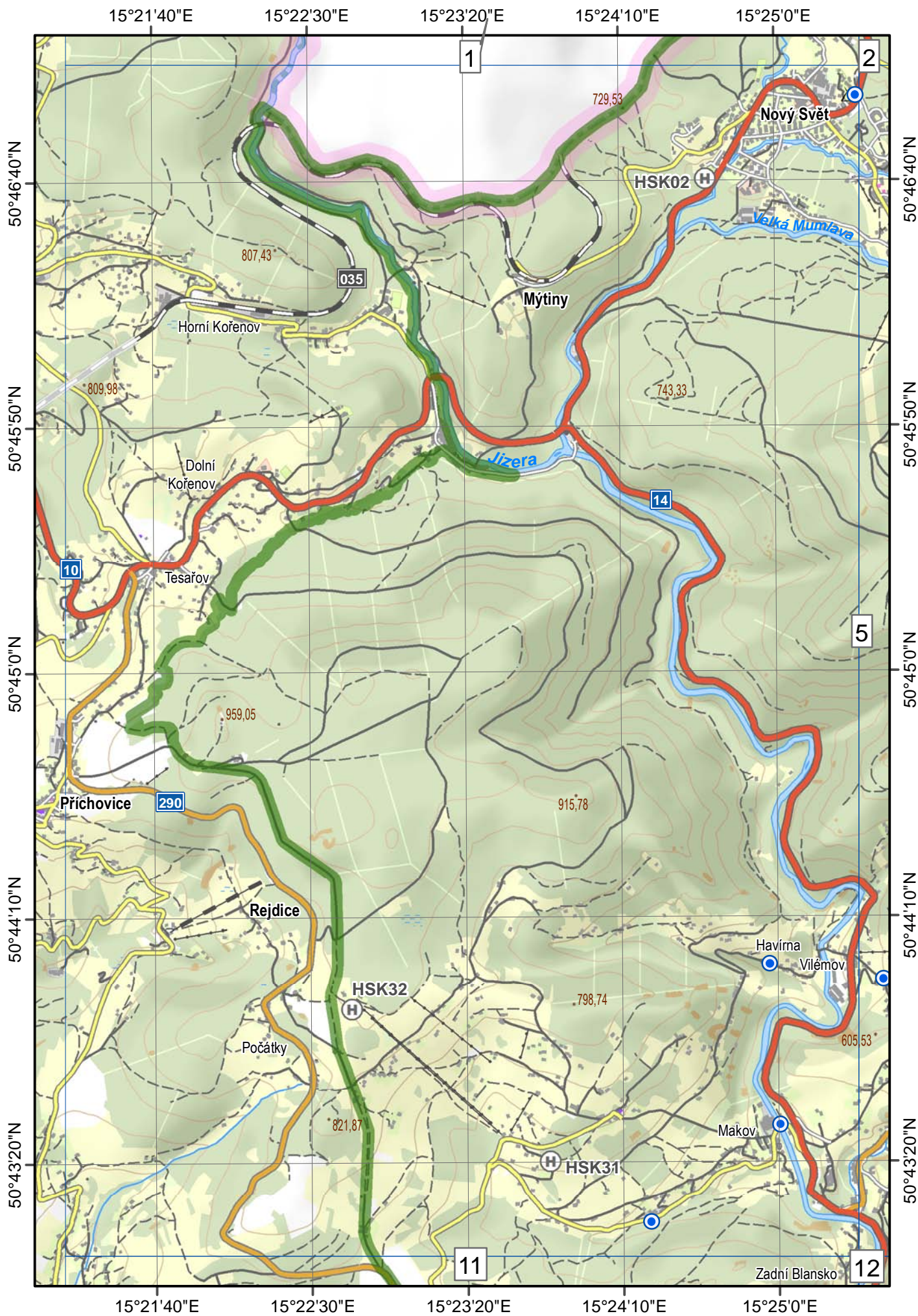
TK 826 - Soutok Modrého potoka a Úpy (50°42'43' s.š., 15°43'27' v.d.)	16
TK 827 - Braunovka (50°42'41' s.š., 15°45'48' v.d.)	16
TK 828 - Soutok Jeleního a Messnerova potoka (50°42'3' s.š., 15°47'8' v.d.)	17
TK 829 - Zatáčka pod Kraví horou (50°42'58' s.š., 15°48'18' v.d.)	10
TK 830 - Křižovatka, soutok Velké a Malé Úpy (50°42'42' s.š., 15°49'1' v.d.)	17
TK 831 - Pacestník (50°42'53' s.š., 15°49'44' v.d.)	10
TK 832 - Albeřický vrch křižovatka cest (50°42'15' s.š., 15°50'15' v.d.)	17
TK 833 - Hranice ČR/PL (50°42'36' s.š., 15°50'47' v.d.)	17
TK 837 - Sjezdovka Stoh (50°43'14' s.š., 15°38'20' v.d.)	8
TK 838 - Stráž Svatý Petr (50°43'36' s.š., 15°38'46' v.d.)	8
TK 839 - Červenková mohyla (50°43'12' s.š., 15°40'2' v.d.)	8
TK 840 - Křižovatka koňské a letní cesty (50°43'13' s.š., 15°41'7' v.d.)	8
TK 841 - Modrá stráž (50°43'18' s.š., 15°41'38' v.d.)	8
TK 842 - Lavinový svah Modrý důl (50°43'11' s.š., 15°42'1' v.d.)	8
TK 843 - Kaplička v Obřím dole (50°43'20' s.š., 15°43'39' v.d.)	9
TK 844 - Bývalá kovárna v Obřím dole (50°43'40' s.š., 15°43'54' v.d.)	9
TK 845 - Trkač (50°43'58' s.š., 15°44'1' v.d.)	9
TK 846 - Lví důl (50°43'49' s.š., 15°45'51' v.d.)	9
TK 847 - Jelení důl (50°43'8' s.š., 15°46'21' v.d.)	9
TK 848 - Na Kose (50°43'30' s.š., 15°46'29' v.d.)	9
TK 849 - Velký Polom (50°43'41' s.š., 15°46'58' v.d.)	10
TK 850 - Křižovatka pod Niklovým Vrchem (50°43'6' s.š., 15°47'29' v.d.)	10
TK 851 - Křižovatka Na Rottrovy Boudy (50°43'32' s.š., 15°47'54' v.d.)	10
TK 852 - Haida (50°43'54' s.š., 15°48'3' v.d.)	10
TK 853 - Věra (50°43'36' s.š., 15°49'20' v.d.)	10
TK 854 - Horní stanice vleku na Pomezním hřebetu (50°43'50' s.š., 15°49'54' v.d.)	10
TK 858 - Zatáčka u hald (50°44'42' s.š., 15°34'58' v.d.)	7
TK 859 - Svážnice pod Medvědnem (50°44'20' s.š., 15°35'28' v.d.)	7
TK 860 - Medvědí koleno (50°44'52' s.š., 15°36'1' v.d.)	7
TK 861 - Křižovatka Holmanky a žluté cesty (50°44'38' s.š., 15°38'32' v.d.)	8
TK 862 - Úpské rašeliniště (50°44'13' s.š., 15°42'34' v.d.)	9
TK 863 - Obří hřeben (50°44'25' s.š., 15°44'55' v.d.)	9
TK 864 - Slunečné údolí (50°40'18' s.š., 15°45'47' v.d.)	16
TK 865 - Traverz - odb. zimní cesta na Obří hřeben (50°44'20' s.š., 15°45'4' v.d.)	9
TK 866 - Svorová hora (50°44'34' s.š., 15°46'10' v.d.)	9
TK 867 - Žacléřské Boudy (50°44'7' s.š., 15°47'13' v.d.)	10
TK 868 - Parkoviště U básníka (50°44'9' s.š., 15°48'49' v.d.)	10
TK 870 - Pomezní hřeben, lom státní hranice (50°44'35' s.š., 15°49'55' v.d.)	10
TK 874 - Pančava (50°45'39' s.š., 15°32'41' v.d.)	6
TK 876 - Odbočka k Patejdlovce (50°45'22' s.š., 15°35'31' v.d.)	7
TK 877 - Medvědí důl (50°45'51' s.š., 15°35'27' v.d.)	7
TK 878 - Modrá cesta pod Petrovkou (50°45'55' s.š., 15°36'56' v.d.)	7
TK 879 - Bílý kámen (50°45'28' s.š., 15°37'5' v.d.)	7
TK 880 - VZ Malý Šišák (50°45'33' s.š., 15°37'5' v.d.)	7
TK 881 - Sudetská cesta - kámen FACE (50°45'54' s.š., 15°37'24' v.d.)	7


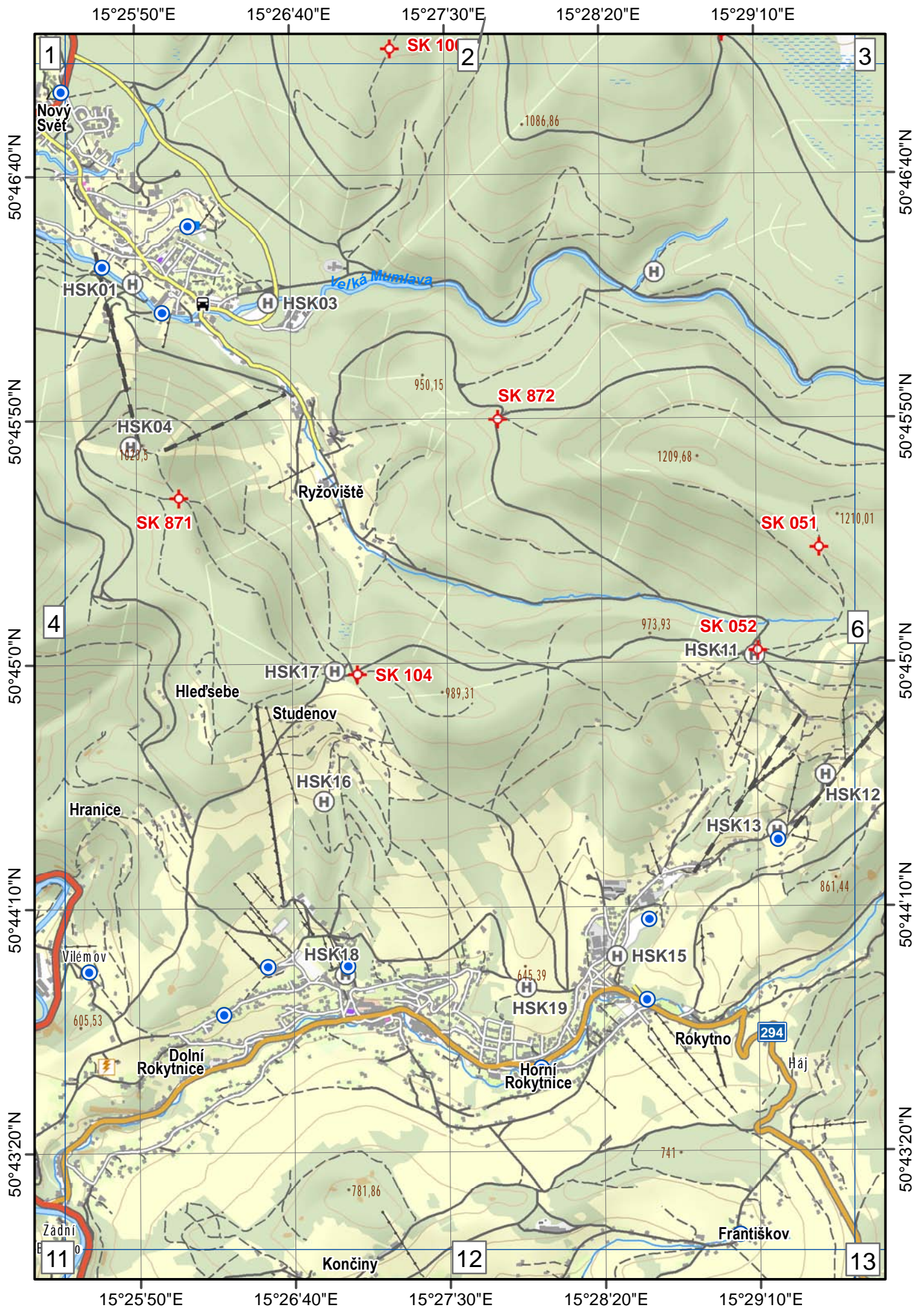
TK 882 - Tabule - Skalny Stól (50°45'10' s.š., 15°47'30' v.d.)	10
TK 883 - Nad Labskou boudou (50°46'14' s.š., 15°32'27' v.d.)	6


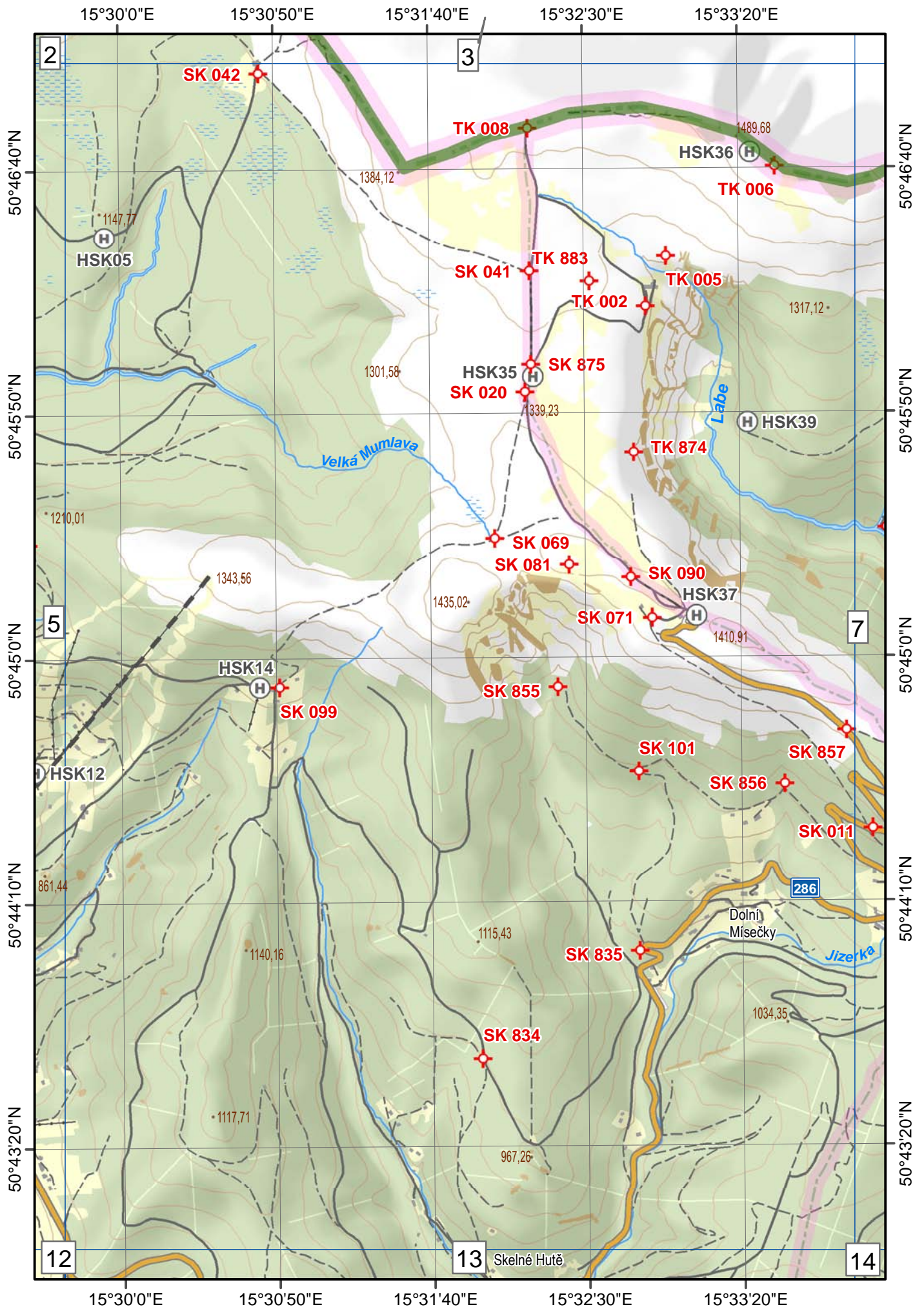


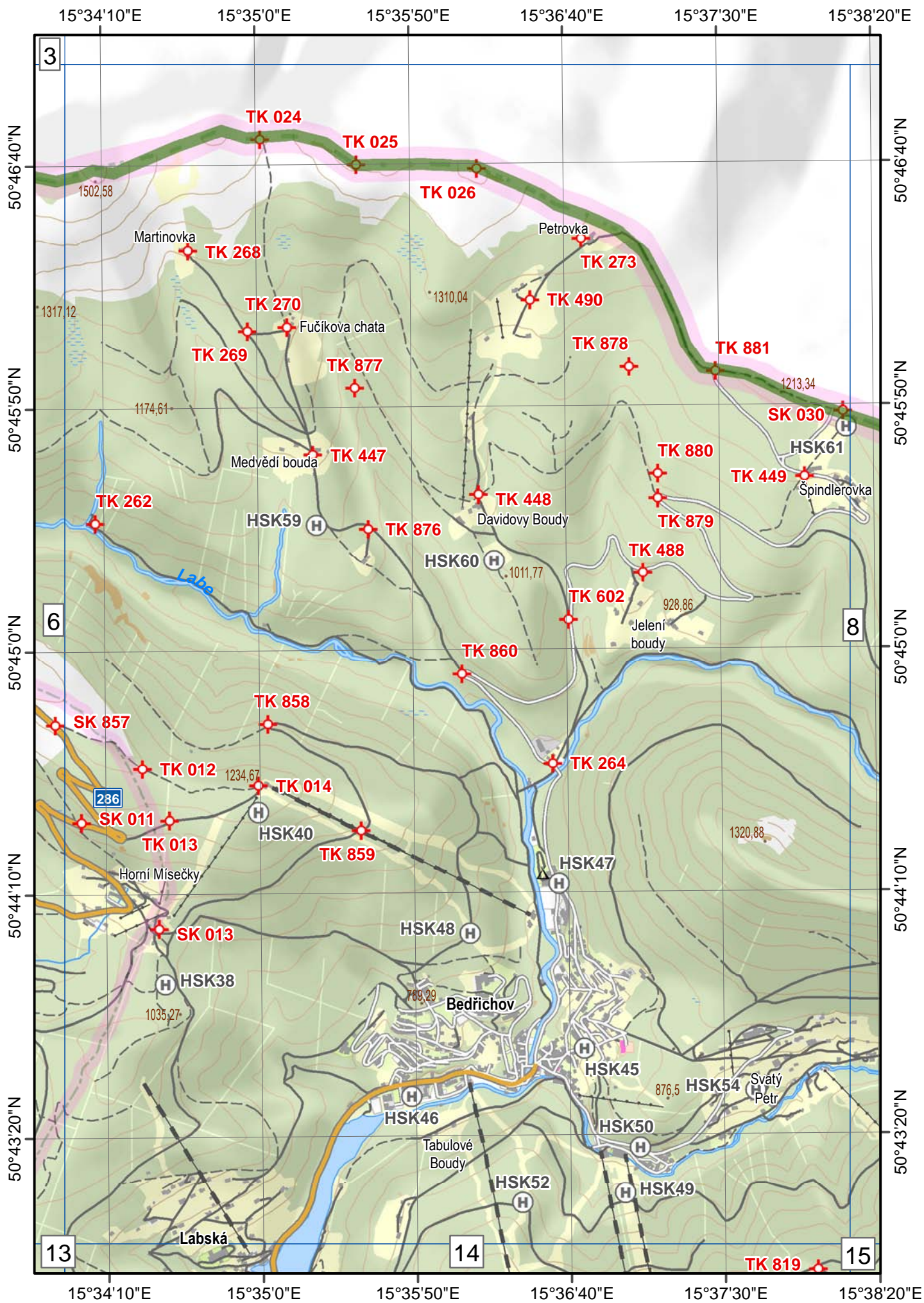


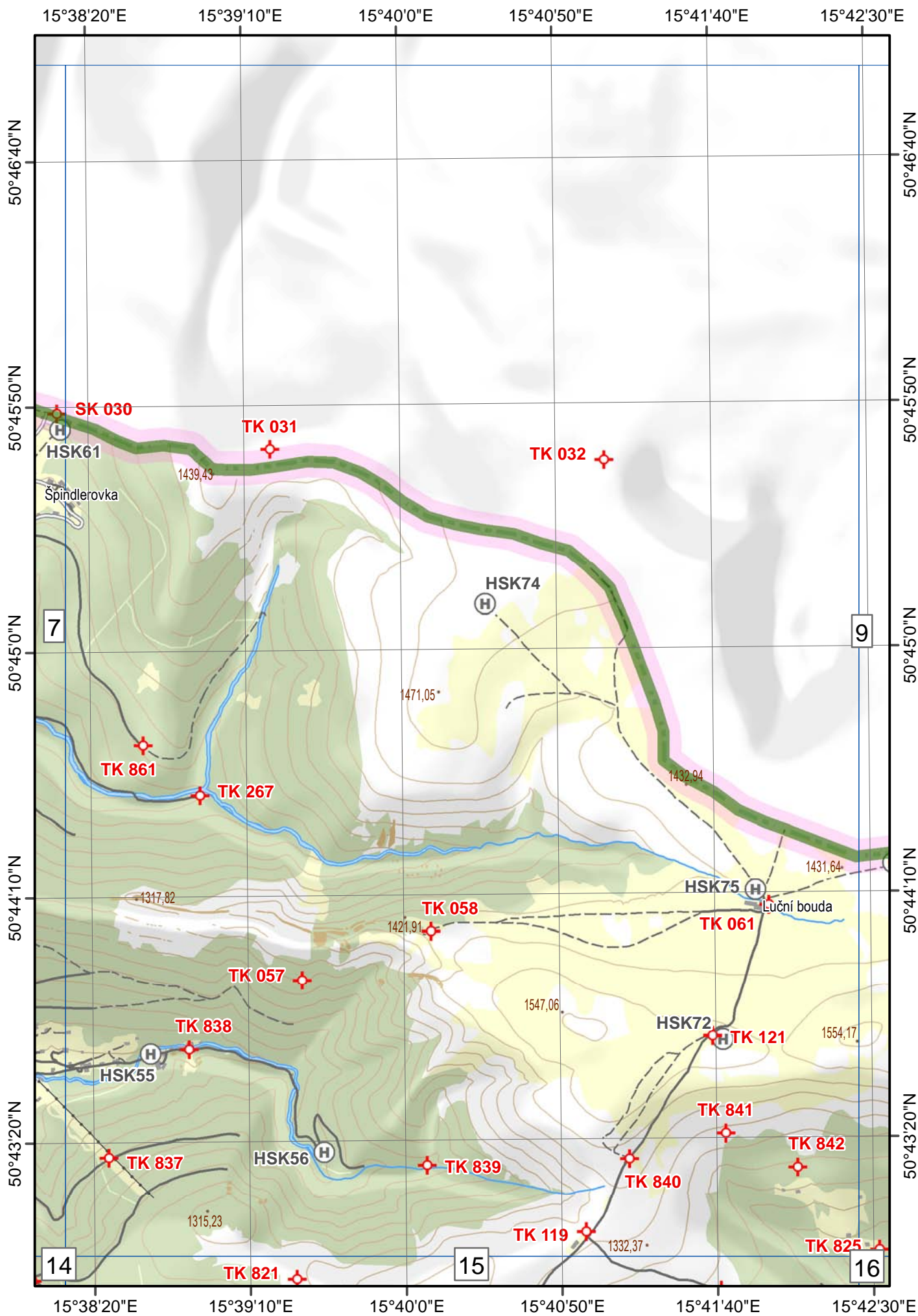


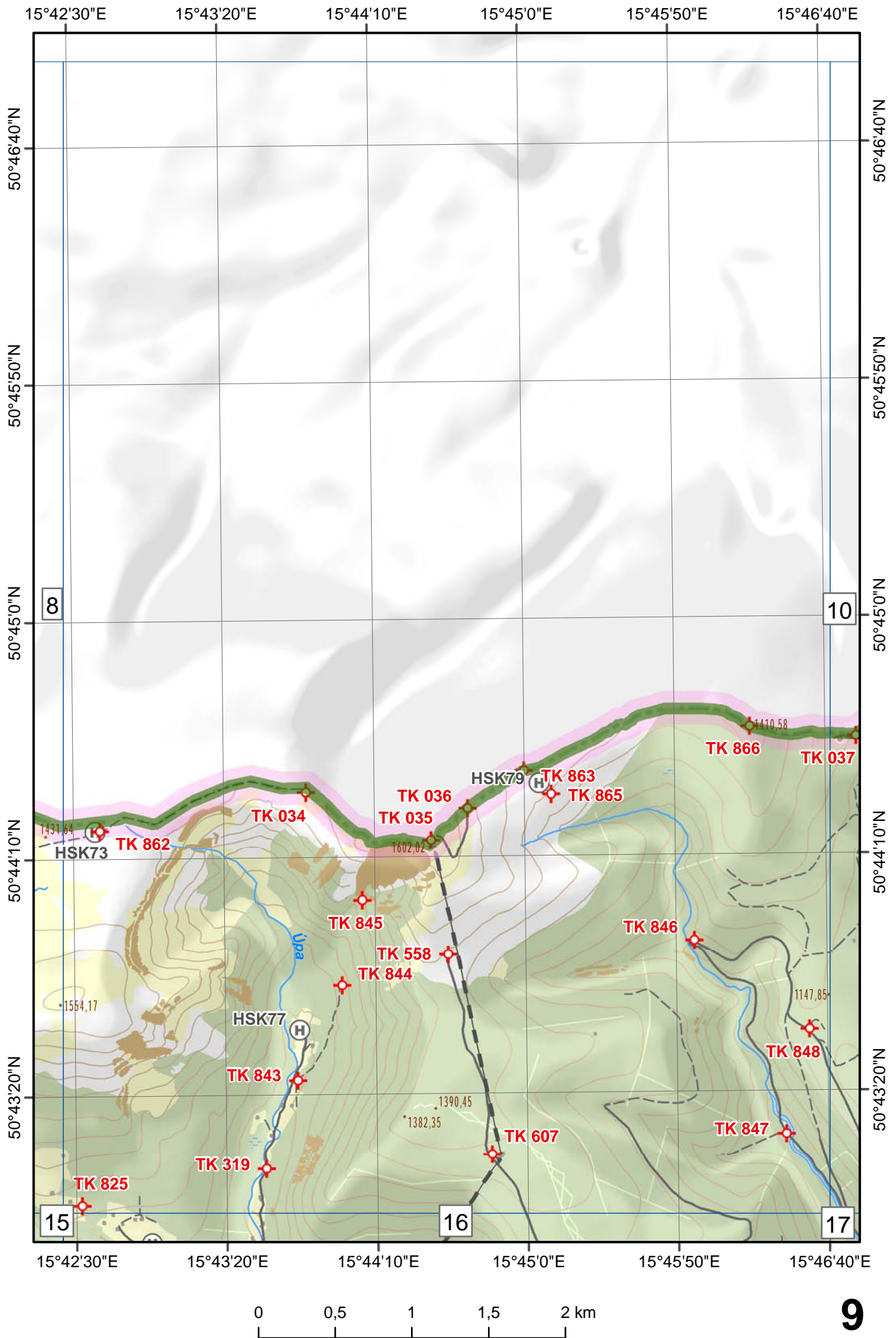


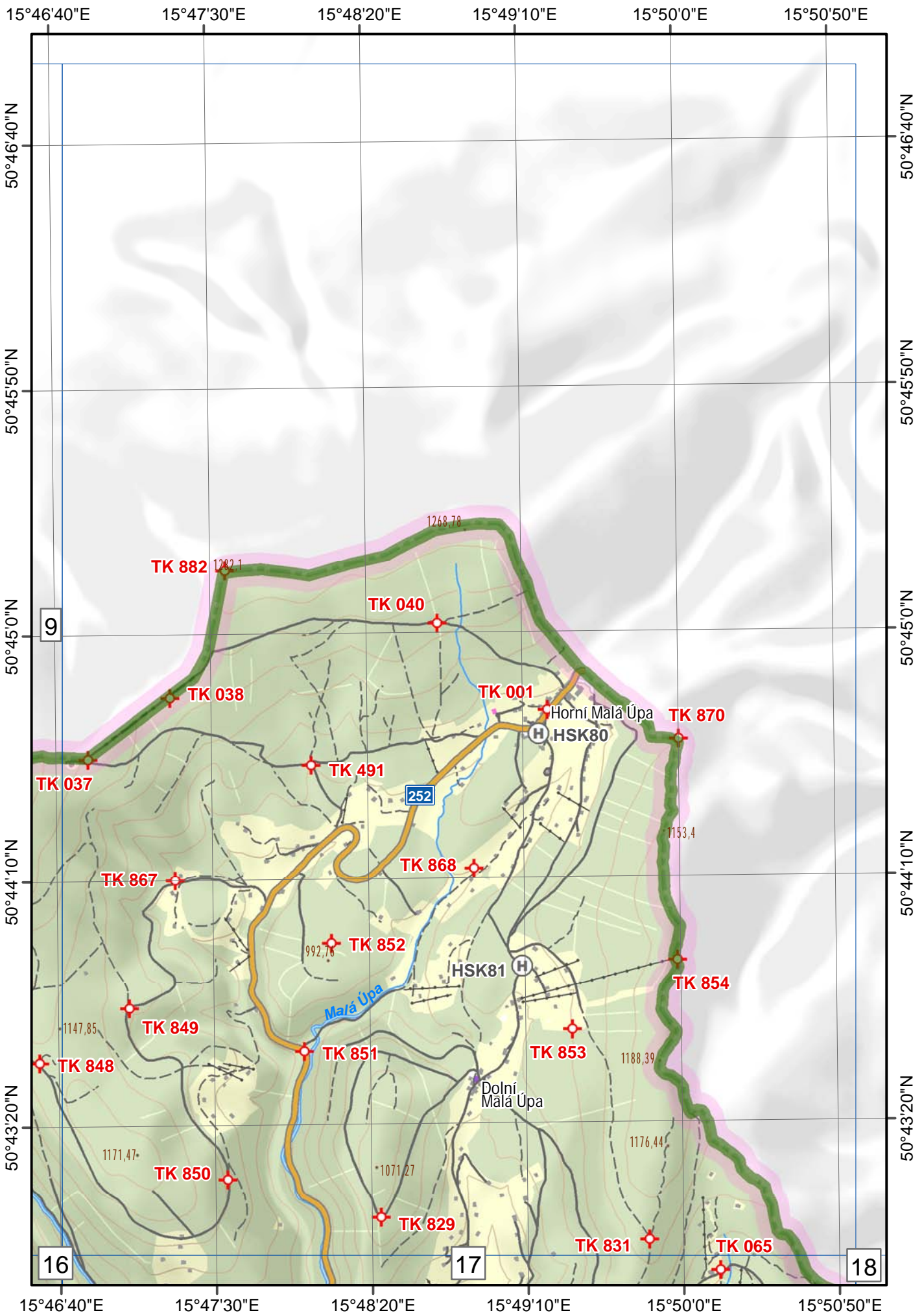




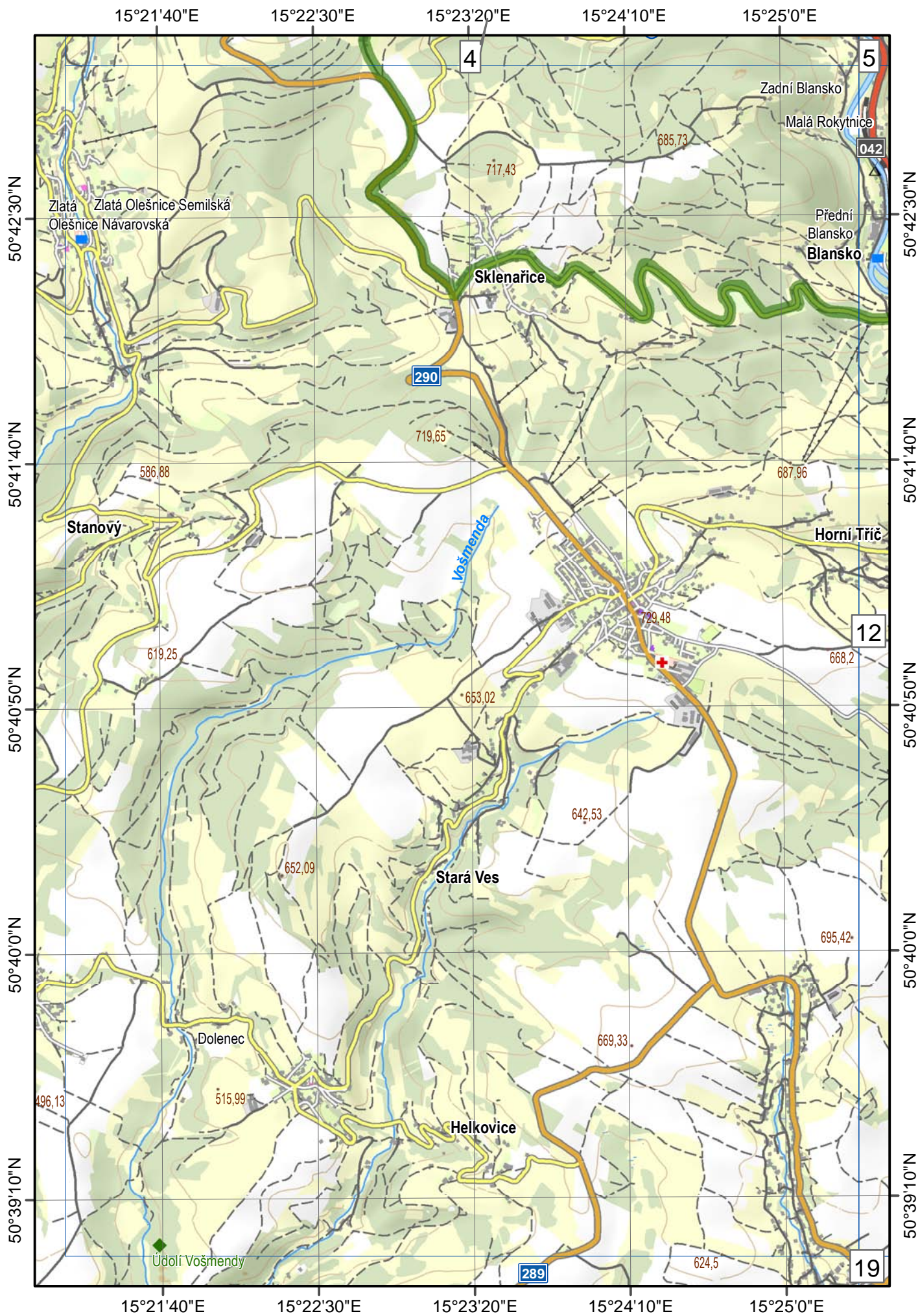


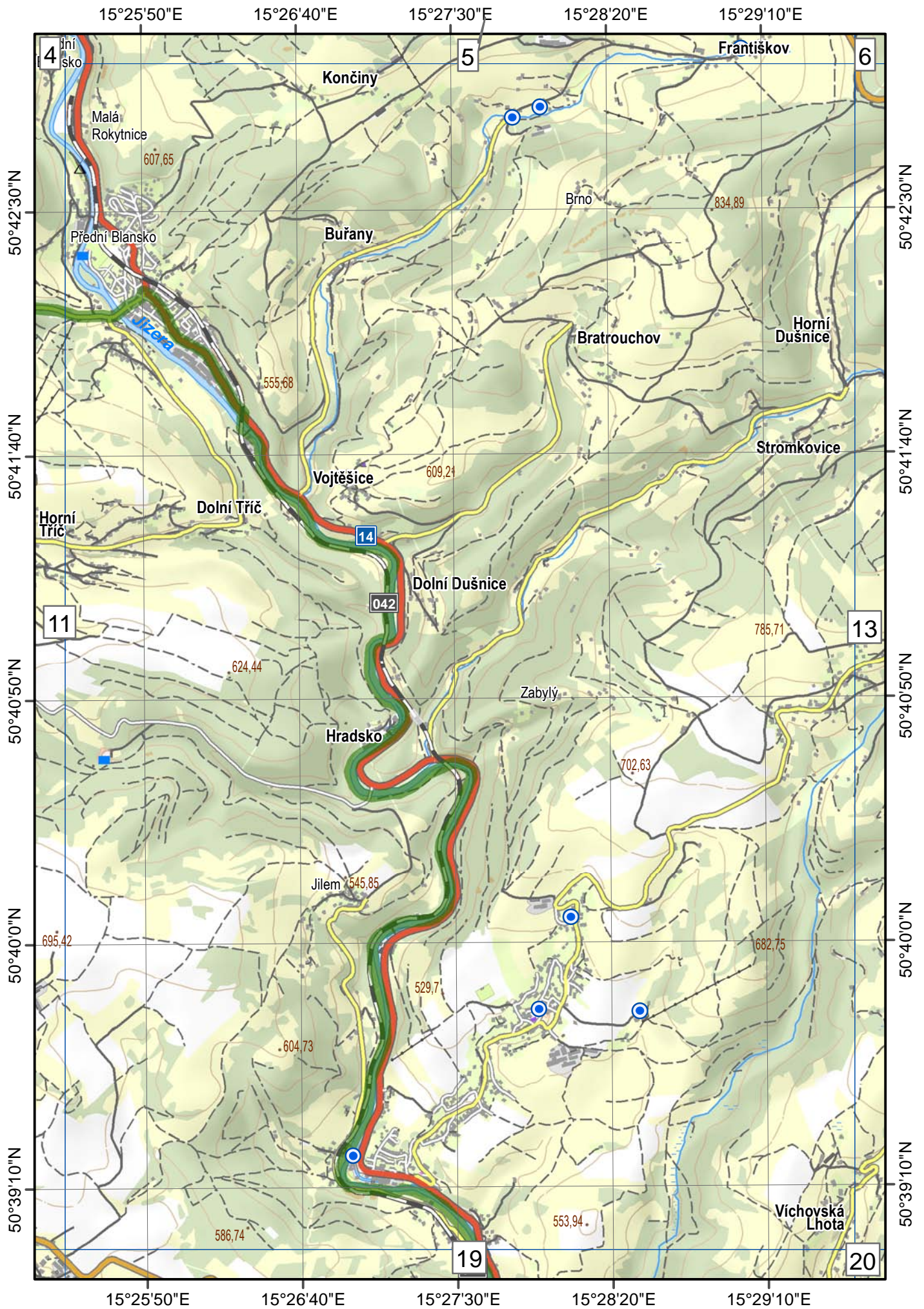


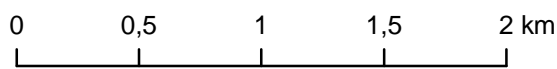
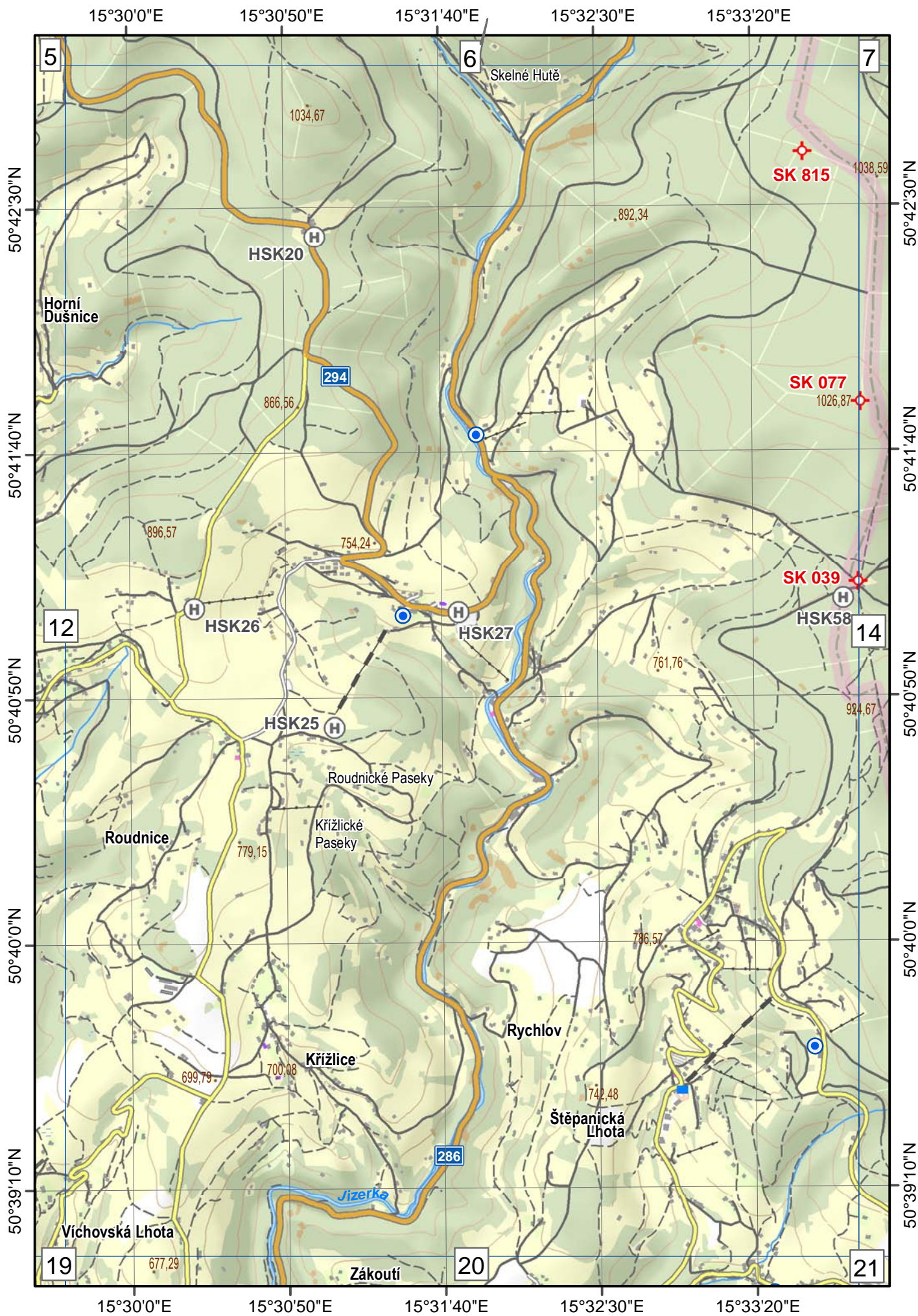



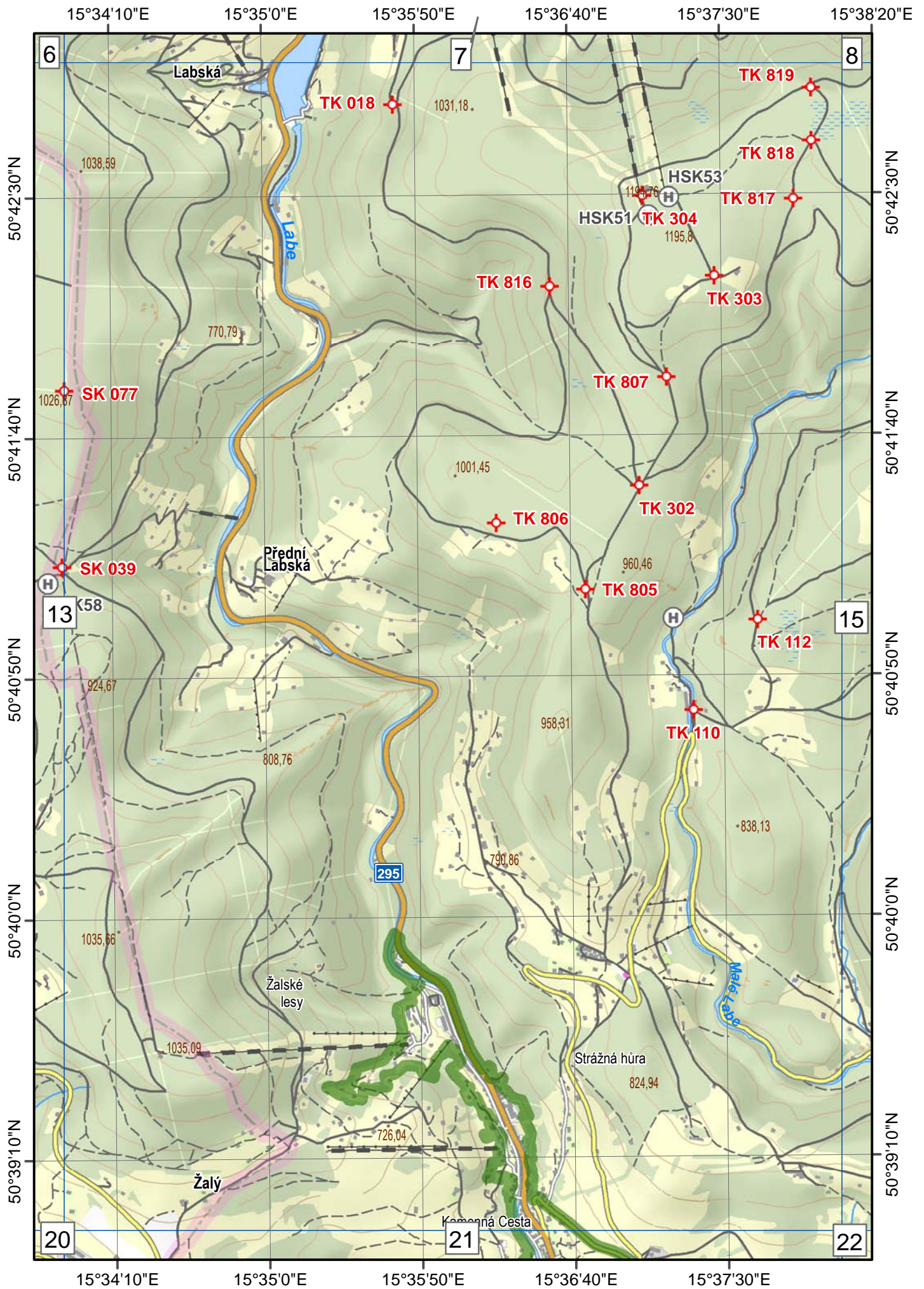



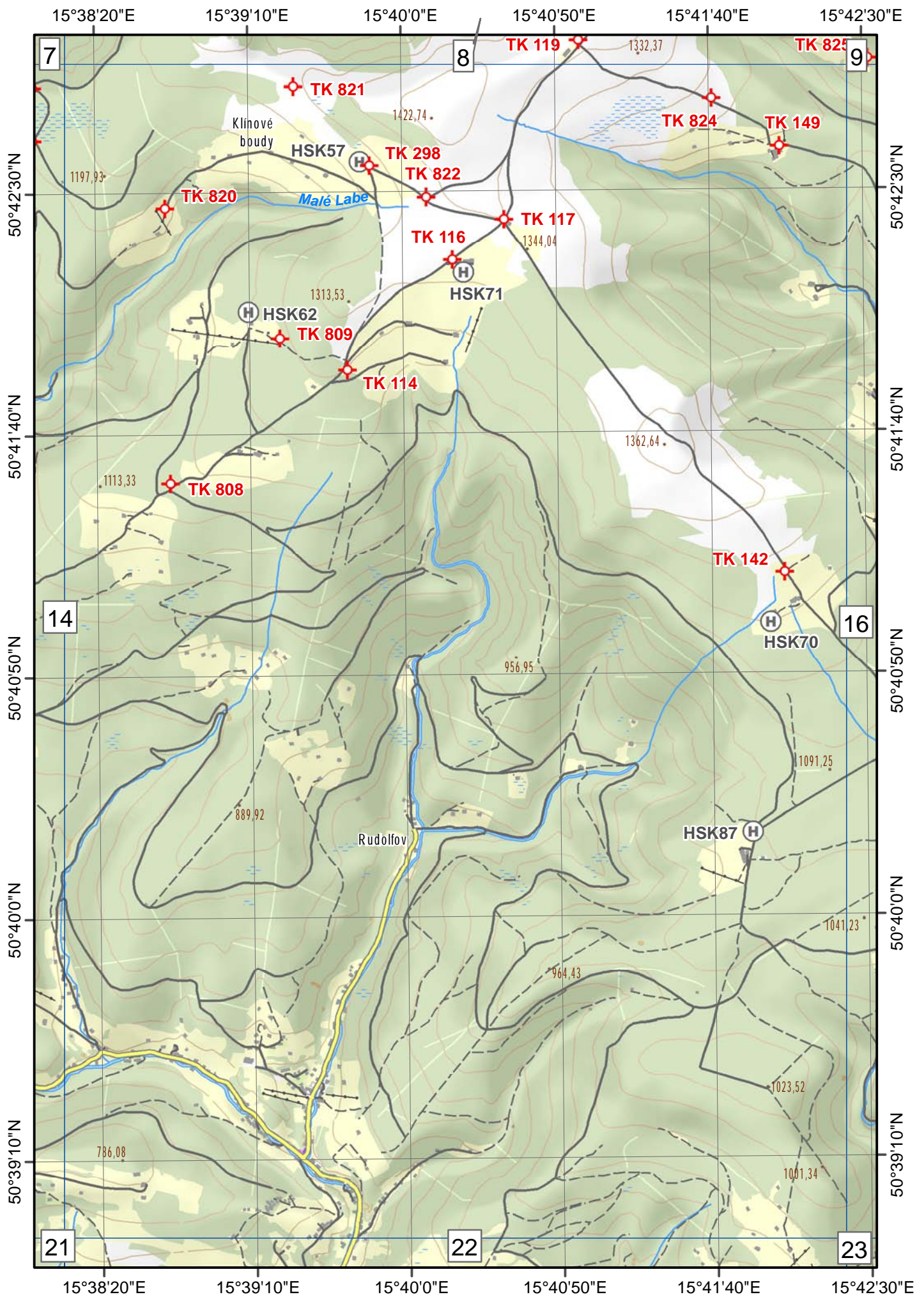
0 0,5 1 1,5 2 km

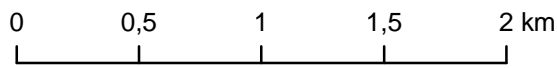
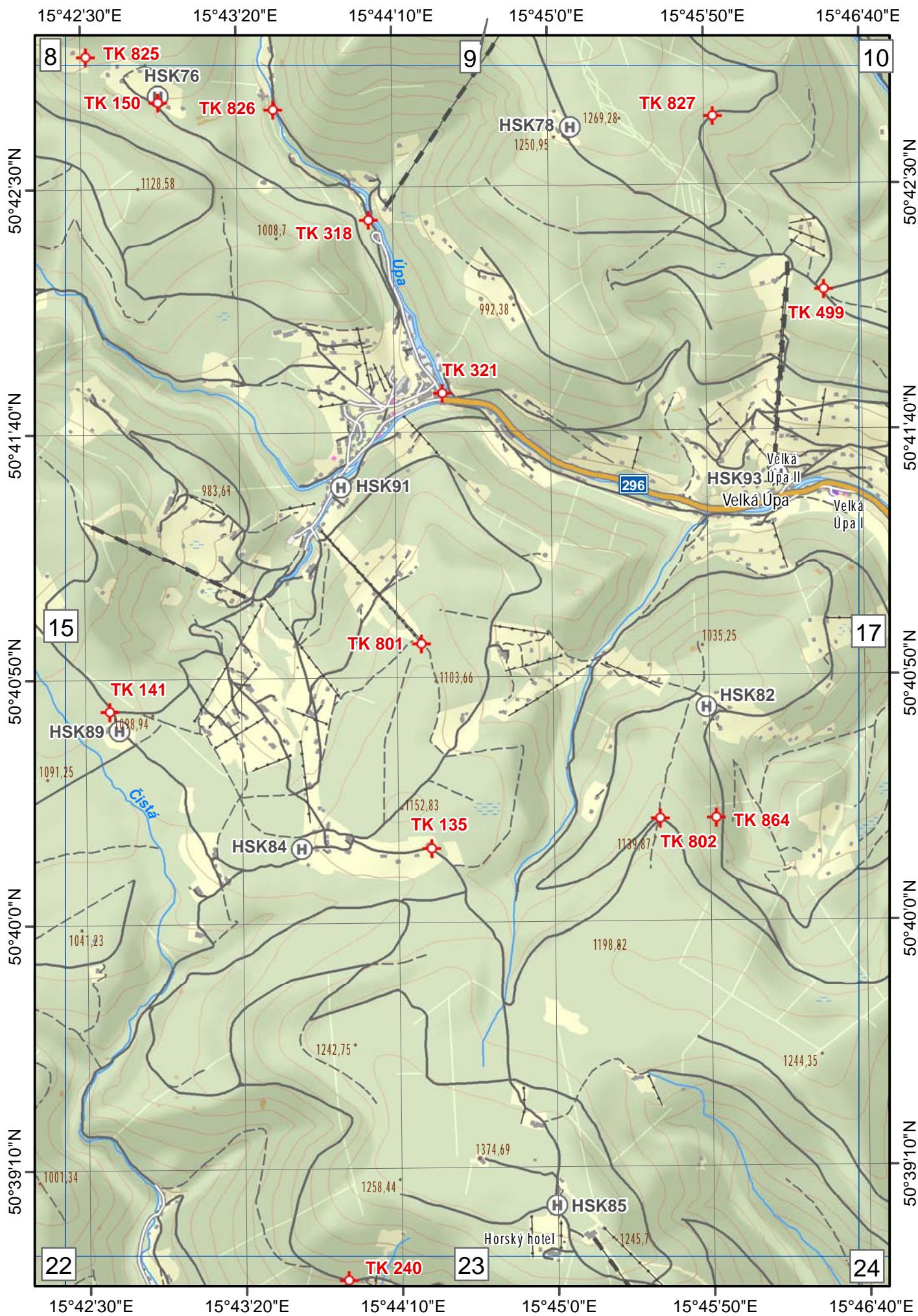


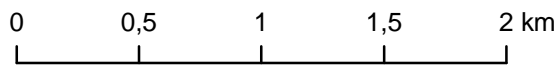
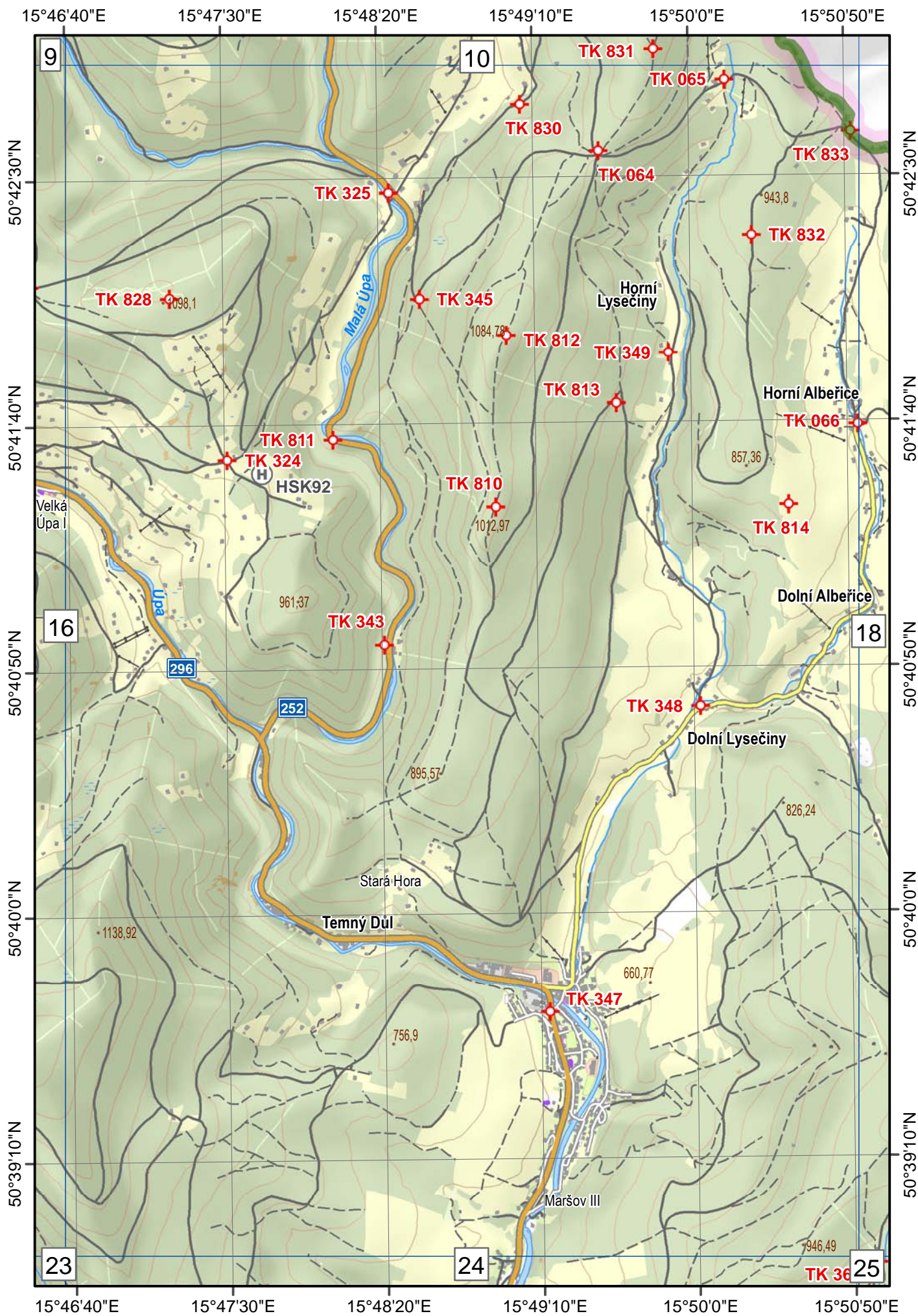


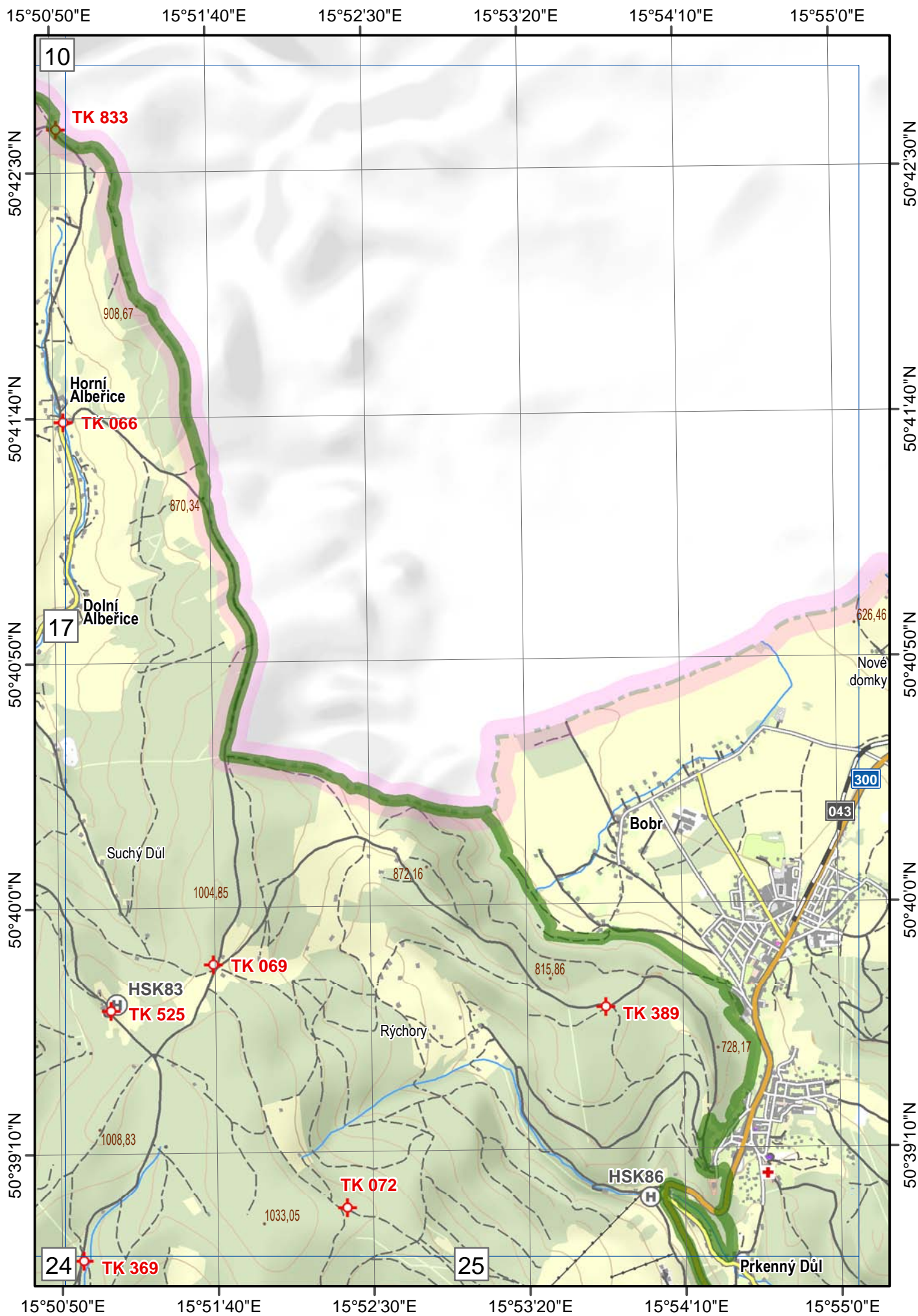



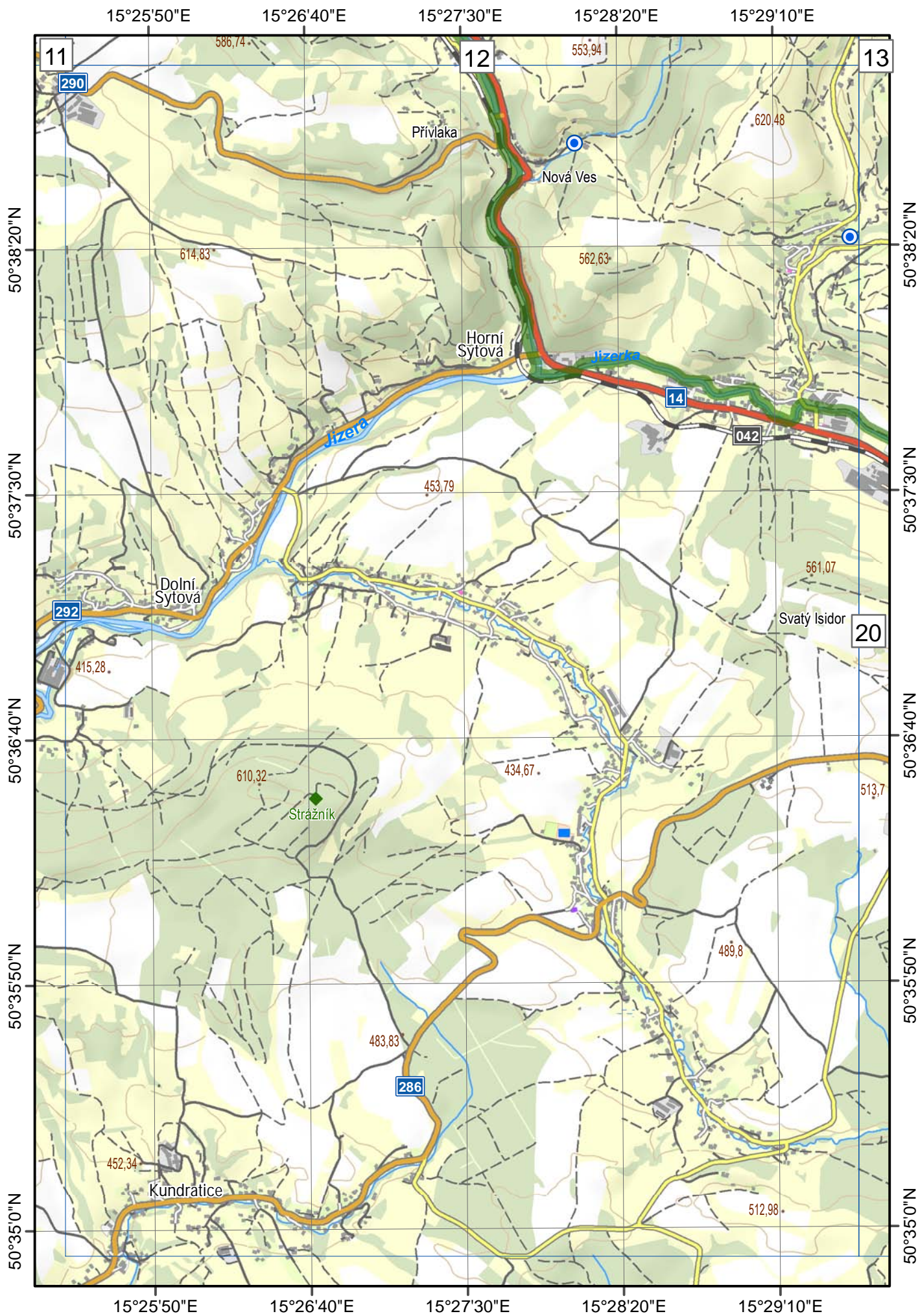


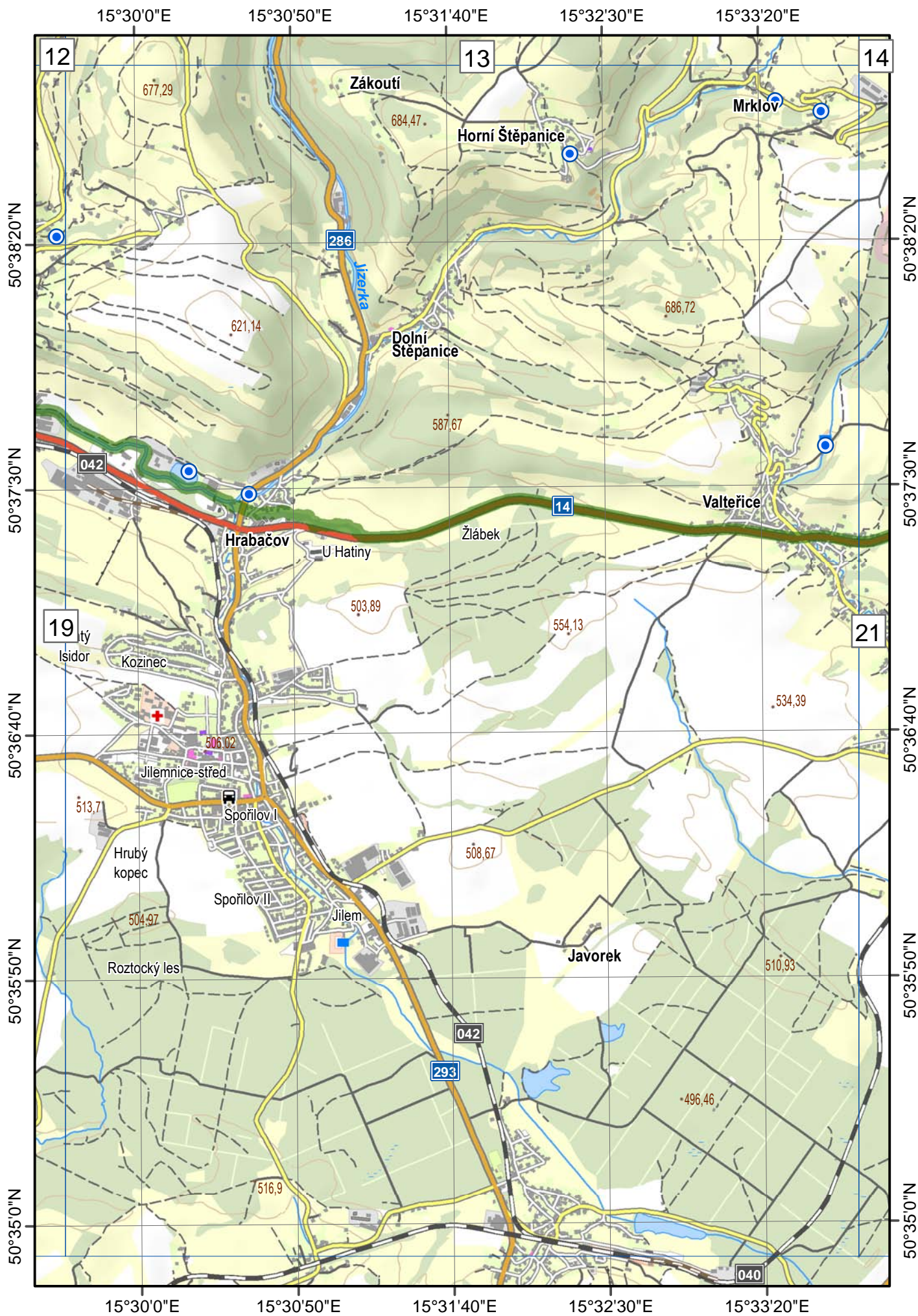


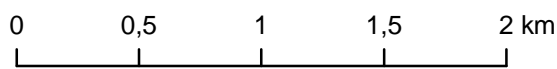
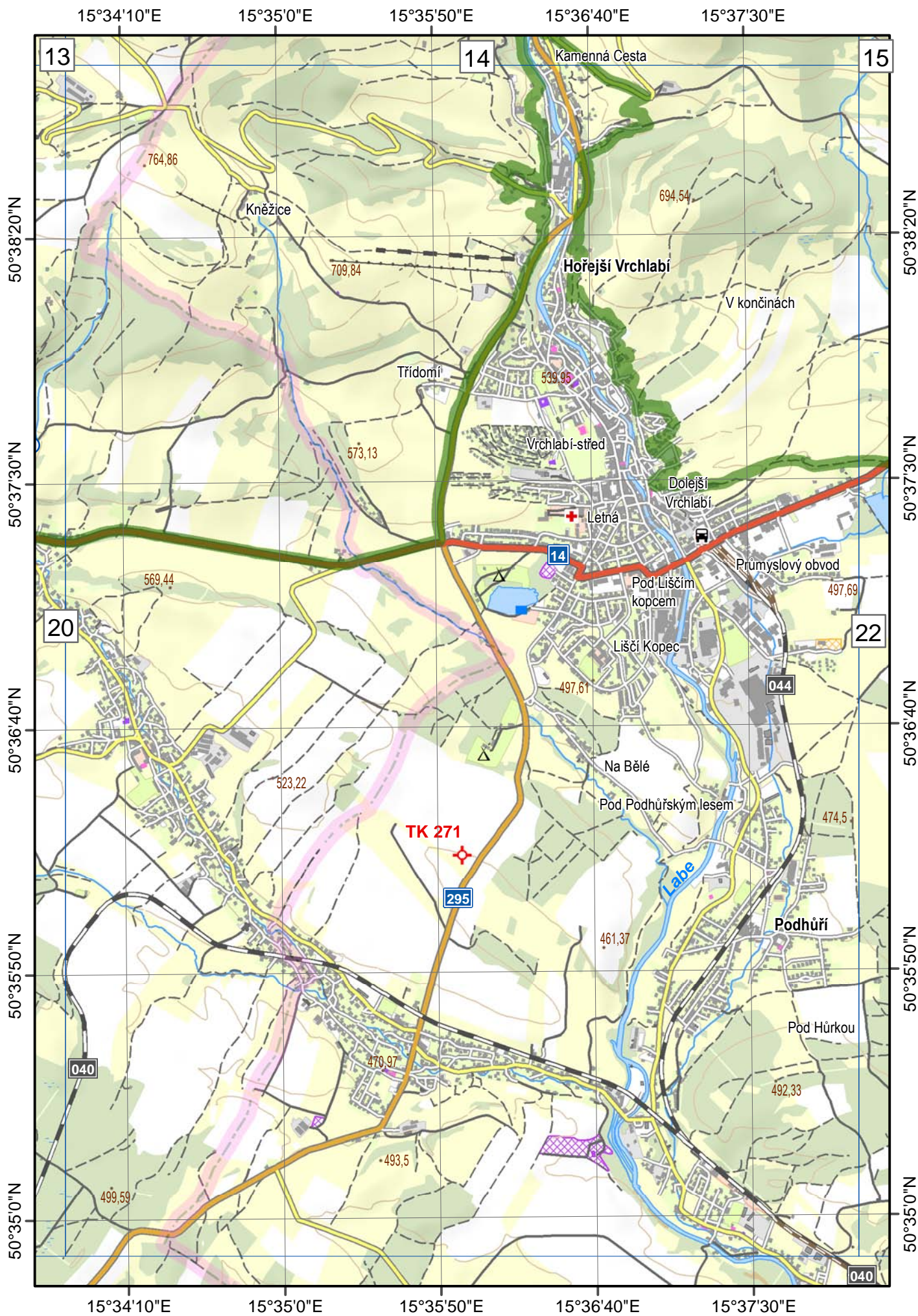



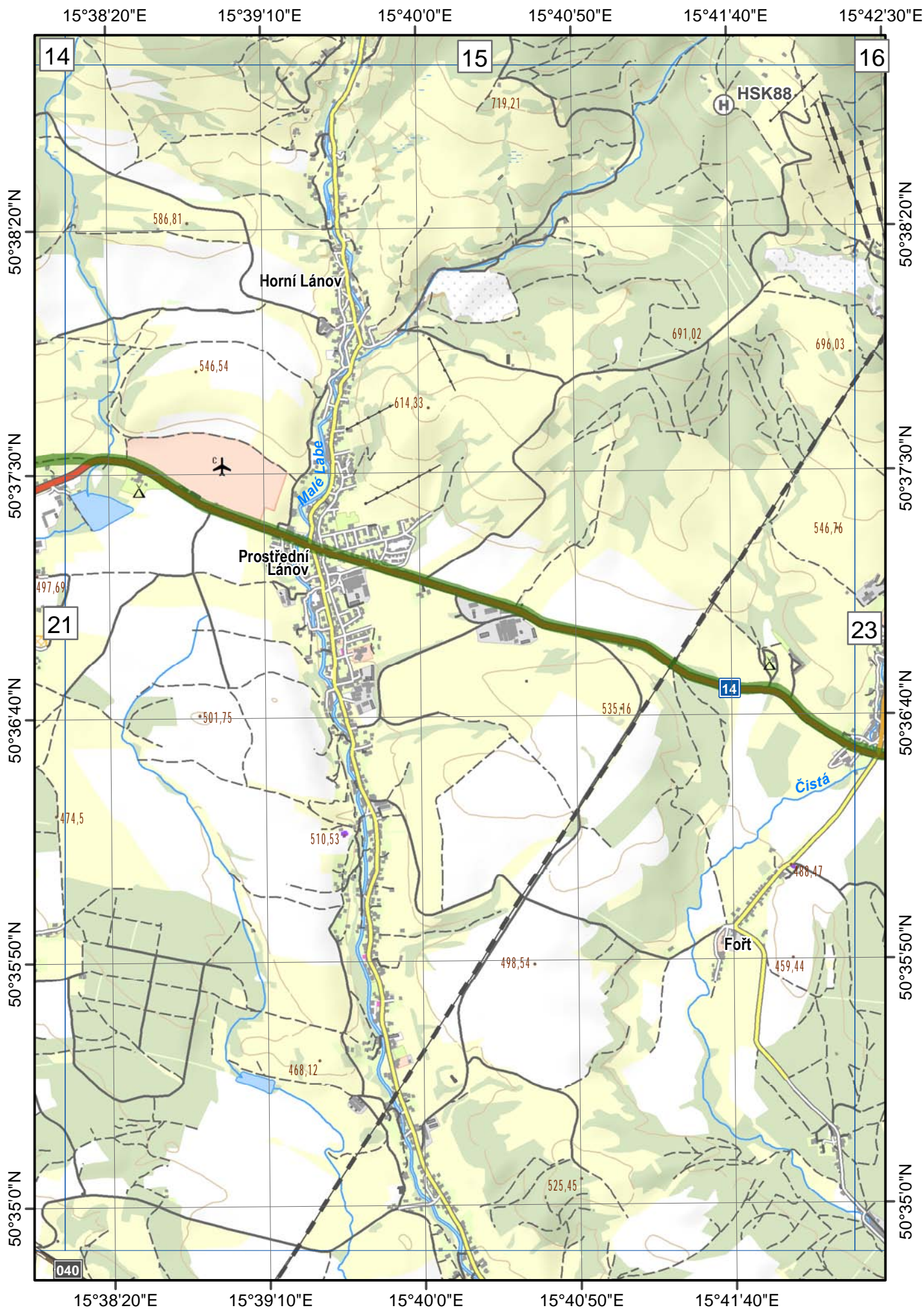



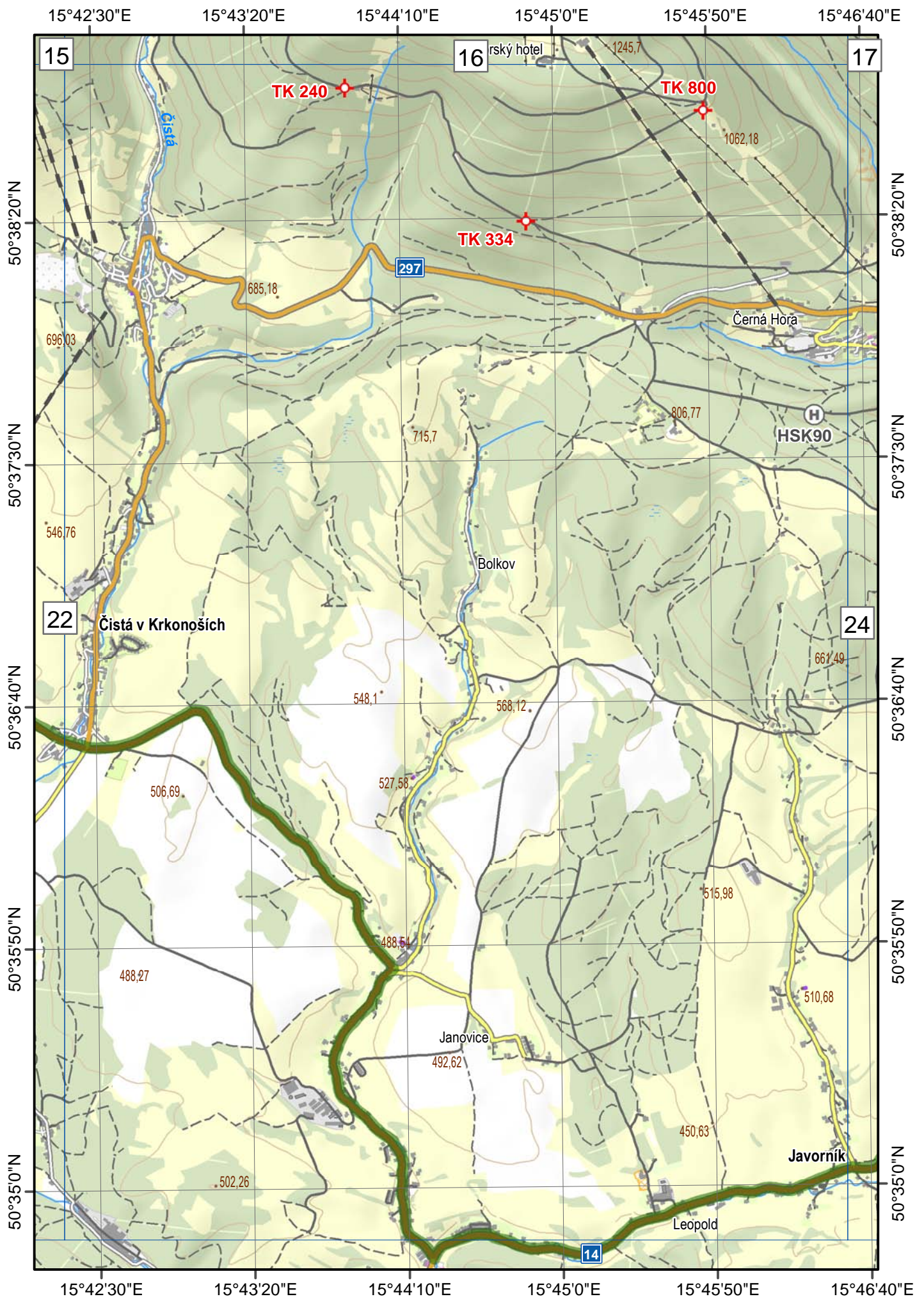




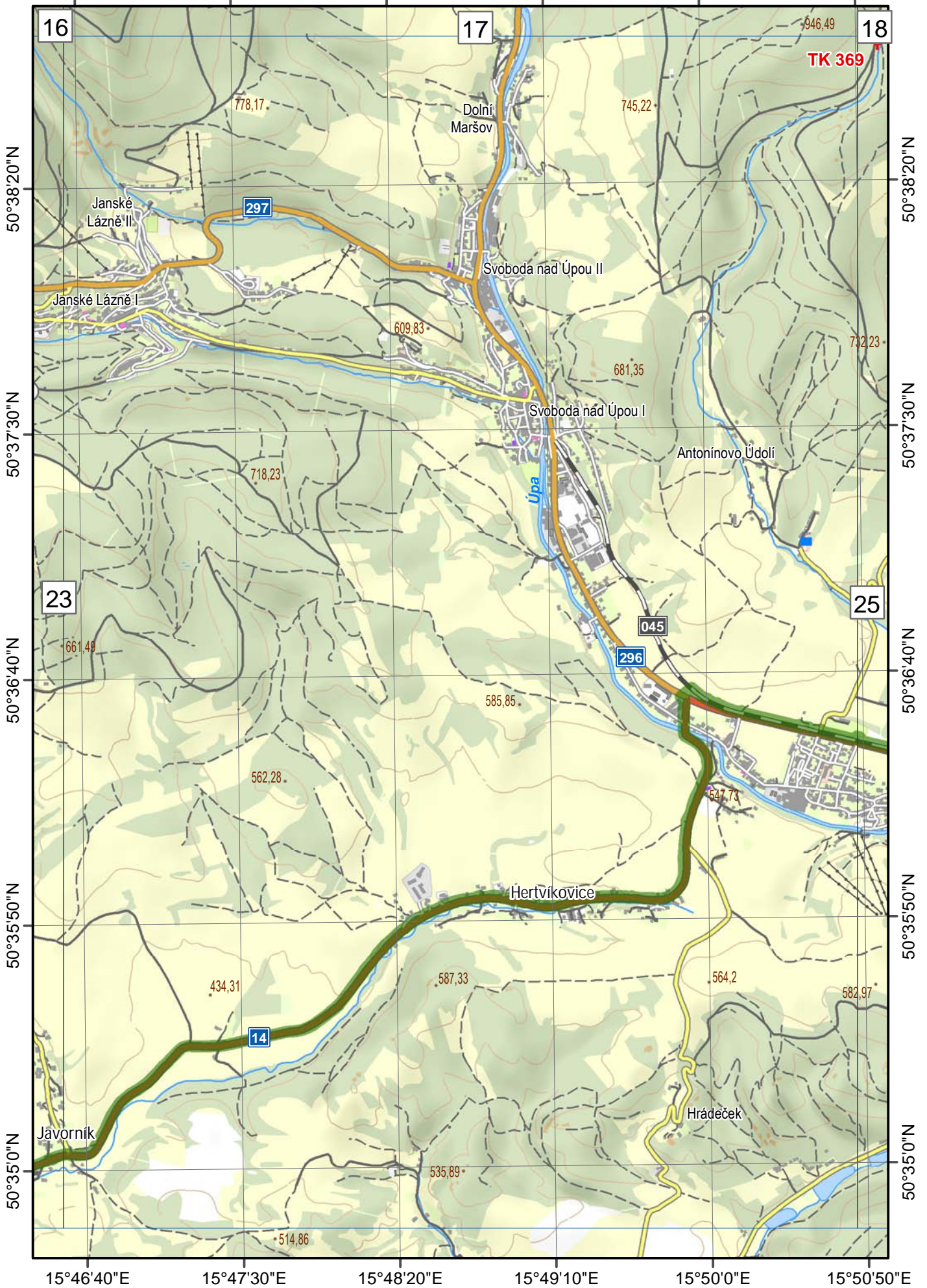









15°46'40"E 15°47'30"E 15°48'20"E 15°49'10"E 15°50'0"E 15°50'50"E

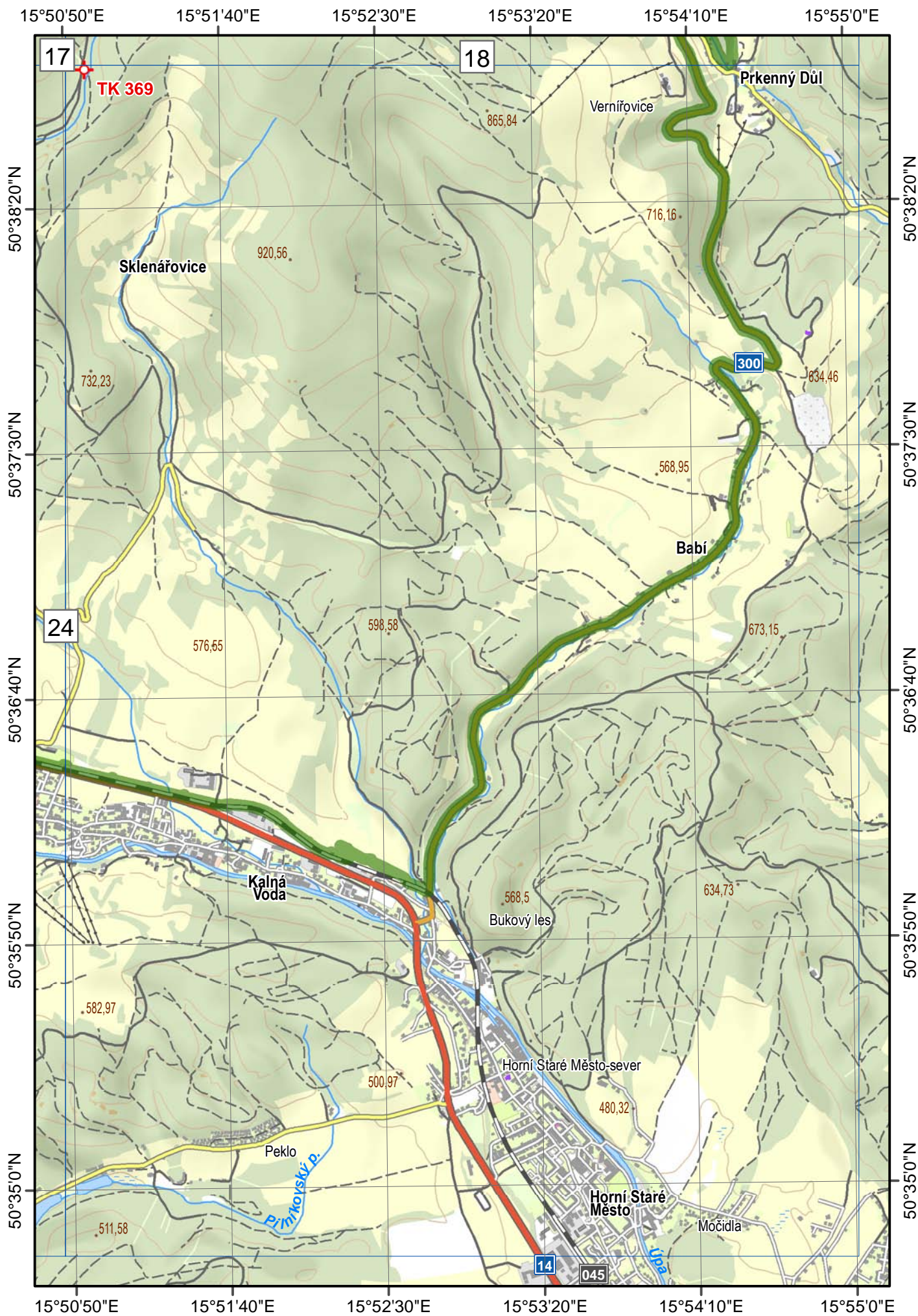


50°38'20"N
50°37'30"N
50°36'40"N
50°35'50"N
50°35'0"N

50°38'20"N
50°37'30"N
50°36'40"N
50°35'50"N
50°35'0"N

15°46'40"E 15°47'30"E 15°48'20"E 15°49'10"E 15°50'0"E 15°50'50"E





0 0,5 1 1,5 2 km